

**HOTĂRÂRE**  
**privind aprobarea Strategiei Integrate de Dezvoltare Urbană**  
**a orașului Moldova Nouă 2021-2030**

Consiliul Local al orașului Moldova Nouă întrunit în ședință extraordinară,

Văzând referatul de aprobare al primarului orașului în calitate de inițiator și luând act de raportul compartimentului de resort din cadrul aparatului de specialitate al primarului și avizele comisiilor de specialitate ale Consiliului Local al orașului Moldova Nouă nr. 1, 2, 3 și 4,

În temeiul prevederilor art. 129, alin (4) lit. e, art. 136, alin (1), art. 139, alin (1) și alin (5), art. 196 alin. (1) lit. a) din Ordonanța de urgență nr. 57/2019 privind Codul administrativ, cu modificările și completările ulterioare.

**HOTĂRĂȘTE**

**Art 1.** Se aprobă Strategia Integrată de Dezvoltare Durabilă a orașului Moldova Nouă 2021-2030, conform Anexei nr. 1, parte integrantă a prezentei hotărâri.

**Art. 2.** Cu ducerea la îndeplinire a prezentei hotărâri se încredințează Primarul orașului și Serviciul Investiții, Proiecte Europene și Achiziții publicedîn cadrul aparatului de specialitate al primarului.

**Art. 3.** Prezenta hotărâre se comunică și intră în vigoare conform prevederilor legale.

**Nr.**  
**Data:**  
**Moldova Nouă**

**INIȚIATOR,**  
**PRIMAR**  
**Dr. ing. CHISĂLIȚĂ ION**

**AVIZAT,**  
**SECRETAR GENERAL,**  
**Jr. CIOVELA FLORIN IOAN**

Anexa I, la H.C.L. nr. \_\_\_\_/\_\_\_\_

Președinte de ședință  
Consilier,

.....

## STRATEGIA INTEGRATĂ DE DEZVOLTARE URBANĂ A ORAȘULUI MOLDOVA NOUĂ



August 2021

Elaborator: SC BUSINESS ANALYSIS & STRATEGY CONSULTING SRL

CUI: RO28421336

Strada Padeșu nr. 70, sector 4, București

## CUPRINS

(1)	ANALIZA-DIAGNOSTIC A DEZVOLTĂRII SOCIO-ECONOMICE LA NIVELUL ORAȘULUI MOLDOVA NOUĂ 7	
1.	INTRODUCERE	8
1.1.	SCOPUL ȘI ROLUL DOCUMENTAȚIEI	8
1.2.	CONTEXTUL STRATEGIC NATIONAL	10
1.3.	PREZENTAREA GENERALĂ A ORAȘULUI MOLDOVA NOUĂ ȘI A POZIȚIEI GEOGRAFICE:	19
1.3.1.	DELIMITAREA TERITORIULUI	19
1.3.2.	SCURT ISTORIC	21
1.3.3.	RANGUL LOCALITĂȚII	22
1.3.4.	SUPRAFAȚA ORAȘULUI	22
1.3.5.	CADRUL NATURAL	24
1.3.6.	RELIEFUL	25
1.3.7.	CLIMA	26
1.3.8.	REȚEAUA HIDROGRAFICĂ	26
1.3.9.	VEGETAȚIA ȘI FAUNA	27
1.3.10.	OCROTIREA NATURII – NATURA 2000	28
1.3.11.	RESURSELE SOLULUI ȘI SUBSOLULUI	29
1.3.12.	GEOLOGIA	30
1.3.13.	SCHIMBĂRILE CLIMATICE	32
2.	ANALIZA SITUAȚIEI EXISTENTE	34
2.1.	POPULAȚIA ȘI FORȚA DE MUNCĂ:	34
2.1.1.	POPULAȚIA ORAȘULUI MOLDOVA NOUĂ ÎN FUNCȚIE DE SEX, ETNIE, RELIGIE, VÂRSTĂ	34
2.1.2.	EVOLUȚIA POPULAȚIEI ÎN ULTIMII ANI	40
2.1.3.	FORȚA DE MUNCĂ	42
2.2.	INFRASTRUCTURA SERVICIILOR SOCIALE ȘI CEA EDUCAȚIONALĂ:	42
2.2.1.	EDUCAȚIA (UNITĂȚILE DE ÎNVĂȚĂMÂNT)	42
2.2.2.	SĂNĂTATEA	45
2.2.3.	SERVICIILE SOCIALE (CANTINE, CAMINE, GRUPURI SI CATEGORII DEVAFORIZATE)	50
2.2.4.	ONG-URI ÎN MOLDOVA NOUĂ	54
2.3.	INSTITUȚIILE PUBLICE	59
2.3.1.	CLĂDIRI, ECHIPAMENTE/INSTALAȚII ORĂȘENESTI	59
2.3.2.	CLĂDIRI, ECHIPAMENTE/INSTALAȚII TERȚIARE	62
2.4.	CLĂDIRILE REZIDENȚIALE	65

2.5.	INFRASTRUCTURA	75
2.5.1.	INFRASTRUCTURA DE TRANSPORT	75
2.5.2.	DOTĂRI TEHNICO-EDILITARE	91
2.5.3.	REȚEAUA DE COMUNICAȚII	94
2.5.4.	UNITĂȚI BANCARE	95
2.5.5.	UNITĂȚI DE POLIȚIE, JANDARMI ȘI POMPIERI	95
2.6.	ACTIVITATEA ECONOMICĂ	95
2.6.1.	SITUAȚIA GENERALĂ A ÎNTREPRINDERILOR ACTIVE DIN ORAȘUL MOLDOVA NOUĂ	97
2.6.2.	AGRICULTURA	102
2.7.	INDUSTRIA	105
2.8.	COMERȚ	106
2.9.	TURISMUL ȘI OBIECTIVELE TURISTICE ALE ZONEI	108
2.10.	PROTECȚIA MEDIULUI ÎNCONJURĂTOR	124
2.10.1.	FACTORII DE MEDIU	124
2.10.2.	„ZONELE VERZI” ȘI ZONELE DE AGREMENT	129
2.10.3.	ENERGII ALTERNATIVE	132
2.11.	CULTURA	133
2.11.1.	INFRASTRUCTURA CULTURALĂ	133
2.11.2.	ACTIVITĂȚI CULTURAL-SPORTIVE	139
2.11.3.	AGENDA CULTURALA A ORAȘULUI MOLDOVA NOUĂ	142
2.12.	ADMINISTRAȚIA PUBLICĂ LOCALĂ	144
2.12.1.	STRUCTURA ADMINISTRAȚIEI PUBLICE LOCALE	144
2.12.2.	SERVICII PUBLICE LOCALE	145
2.12.3.	VARIETATEA COOPERARILOR LA NIVEL INTER-REGIONAL, NAȚIONAL ȘI INTERNAȚIONAL	149
2.12.4.	INVESTIȚII LOCALE	149
(2)	ANALIZA SWOT (ETAPA A II-A)	157
1.	DELIMITARE CONCEPTUALĂ	157
2.	ANALIZA SWOT GENERALĂ A ORAȘULUI MOLDOVA NOUĂ	161
(3)	STRATEGIA DE DEZVOLTARE SOCIO - ECONOMICĂ A ORAȘULUI MOLDOVA NOUĂ	169
1.	STRATEGIA DE DEZVOLTARE	169
1.1.	PROCESUL CONSULTATIV DE REALIZARE A SIDU MOLDOVA NOUĂ	170
1.2.	OBIECTIV GENERAL	181



1.3.	PRIORITĂȚILE DE INTERVENȚIE	183
2.	PORTOFOLIUL DE PROIECTE 2022 – 2027	183
2.1.	OBIECTIVELE SPECIFICE	183
2.2.	PROPUNERE DE PROIECTE PENTRU PERIOADA 2022-2030	188
2.3.	PLANUL LOCAL DE ACȚIUNE 2022 - 2030	191
2.4.	MAPAREA PROIECTELOR PROPUSE ÎN SIDU 2021 – 2030	205
2.5.	FIȘA PROIECTELOR 2021 - 2030	207
2.5.1.	FIȘA DE PROIECT NR. 1 - OBIECTIV STRATEGIC 1: CONSOLIDAREA ȘI MODERNIZAREA INFRASTRUCTURII LOCALE DE TRANSPORT ȘI TEHNICO-EDILITARE	207
2.5.2.	FIȘA DE PROIECT NR. 2 - DEZVOLTAREA ECONOMIEI LOCALE ȘI CREȘTEREA COMPETITIVITĂȚII ACESTEIA	209
2.5.3.	FIȘA DE PROIECT NR. 3 - SERVICII DE EDUCAȚIE MODERNE ȘI PERFORMANTE	210
2.5.4.	FIȘA DE PROIECT NR. 4 - OBIECTIV SPECIFIC 4. DEZVOLTAREA DURABILĂ A TURISMULUI ȘI CONSERVAREA PATRIMONIULUI CULTURAL	211
2.5.5.	FIȘA DE PROIECT NR. 5 - OBIECTIV SPECIFIC 5. PROTEJAREA ȘI CONSERVAREA MEDIULUI NATURAL	212
2.6.	ANALIZA MULTICRITERIALĂ A PROIECTELOR 2021 - 2030	216
3.	SISTEMUL DE IMPLEMENTARE	224
4.	EVALUAREA ȘI MONITORIZAREA STRATEGIEI	226
4.1.	PAȘII NECESARI PENTRU IMPLEMENTAREA PROIECTELOR:	227
4.2.	MANAGEMENTUL IMPLEMENTĂRII STRATEGIEI	229
4.3.	MONITORIZAREA IMPLEMENTĂRII STRATEGIEI	232
4.4.	INDICATORI AI IMPLEMENTĂRII STRATEGIEI	234

**TABELE**

<a href="#">Tabel 1 – Prioritățile POR Vest 2021-2027</a>	13
<a href="#">Tabel 2 – Componenta Orașului Moldova Nouă</a>	22
<a href="#">Tabel 3 – Bilanț teritorial</a>	22
<a href="#">Tabel 4 - Populația pe sexe în orașul Moldova Nouă în anul 2020</a>	34
<a href="#">Tabel 5 – Evoluția populației în ultimii 5 ani</a>	35
<a href="#">Tabel 6 – Densitatea populației conform recensământ 2011</a>	35
<a href="#">Tabel 7 - Sporul natural în localitatea Moldova Noua în anul 2020</a>	35

<a href="#">Tabel 8 – Structura populației orașului pe etnii conform ultimului Recensământ al Populației din 2011</a>	36
<a href="#">Tabel 9 – Evoluția populației orașului pe etnii între cele 2 resensăminte</a>	37
<a href="#">Tabel 10 – Structura populației pe religii conform Recensământului populației din 2011</a>	38
<a href="#">Tabel 11 – Populația din Moldova Nouă pe grupe mari de vârstă conform datelor statistice din 2019</a>	39
<a href="#">Tabel 12 – Populația din Moldova Nouă - repartitia pe localități(2011)</a>	39
<a href="#">Tabel 13 – Evoluția numărului de locuitori 1992-2020 în Orașul Moldova Nouă</a>	40
<a href="#">Tabel 14 – Evoluția populației din Moldova Nouă pe grupe mari de vârstă</a>	41
<a href="#">Tabel 15 – Numărul mediu al salariaților</a>	42
<a href="#">Tabel 16 – Număr unități de învățământ din orașul Moldova Noua, în anul școlar 2020 – 2021</a>	43
<a href="#">Tabel 17 – Infrastructura de educație în anul 2019</a>	43
<a href="#">Tabel 18 – Populația școlară din Moldova Nouă pe tipuri de învățământ</a>	43
<a href="#">Tabel 19 – Număr unități sanitare în anul 2019</a>	46
<a href="#">Tabel 20 – Evoluția cadrelor medicale în perioada 2014 - 2019</a>	46
<a href="#">Tabel 21 – Evoluția populației cu handicap din Moldova Nouă</a>	52
<a href="#">Tabel 22 – Consumul de energie electrică pentru clădirile orășenesti</a>	59
<a href="#">Tabel 23 – Consumul de lemn pentru clădirile orășenesti</a>	61
<a href="#">Tabel 24 – Consumul motorină pentru clădirile orășenesti</a>	62
<a href="#">Tabel 25 – Consumul de energie electrică pentru clădirile terțiare</a>	62
<a href="#">Tabel 26 – Consumul de lemn pentru clădirile terțiare</a>	63
<a href="#">Tabel 27 – Consumul de combustibili - gaz petrol lichefiat pentru clădirile terțiare</a>	64
<a href="#">Tabel 28 – Consumul de energie pentru clădirile rezidențiale</a>	65
<a href="#">Tabel 29 – Inventarul blocurilor de locuințe realizate după proiecte elaborate în perioada 1950 – 1990 din localitatea Moldova Nouă</a>	65
<a href="#">Tabel 30 – Drumurile publice, în orașul Moldova Nouă , în anul 2020</a>	76
<a href="#">Tabel 31 – Situația străzilor în orașul Moldova Noua , în anul 2020</a>	76
<a href="#">Tabel 32 – Situația parcărilor în orașul Moldova Noua , în anul 2021</a>	80
<a href="#">Tabel 33 – Situația trotuarelor în orașul Moldova Nouă , în anul 2021</a>	86
<a href="#">Tabel 34 – Reabilitarea/modernizarea trotuarelor în orașul Moldova Nouă</a>	87
<a href="#">Tabel 35 – Alimentare cu apă, în anul 2020</a>	91
<a href="#">Tabel 36 – Rețeaua de apă potabilă, în anul 2020</a>	92
<a href="#">Tabel 37 – Caracteristici ale rețelei de canalizare, în anul 2020</a>	94
<a href="#">Tabel 38 – Informații despre mediul financiar bancar, 2020</a>	95
<a href="#">Tabel 39 – Numărul șomerilor declarați în intervalul 2016 - 2020</a>	96
<a href="#">Tabel 40 – Situația întreprinderilor în anul 2019</a>	97
<a href="#">Tabel 41 – Cele mai importante activități economice la nivelul orașului</a>	100
<a href="#">Tabel 42 – Evoluția numărului de angajați</a>	102
<a href="#">Tabel 43 – Categoriile de suprafețe agricole – 2020</a>	103
<a href="#">Tabel 44 – Categoriile Structura producției vegetale</a>	103
<a href="#">Tabel 45 – Septelul- 2014 - 2020</a>	104

<a href="#">Tabel 46 – Utilaje, instalații pentru agricultură și mijloace de transport</a>	104
<a href="#">Tabel 47 – Situația întreprinderilor cu profil de industrie în anul 2019</a>	106
<a href="#">Tabel 48 – Situația întreprinderilor cu profil de comerț în anul 2019</a>	107
<a href="#">Tabel 49 – Evoluția structurilor de primire turistică în perioada 2016 - 2020</a>	119
<a href="#">Tabel 50 – Evoluția capacității de cazare turistică în perioada 2016 - 2020</a>	119
<a href="#">Tabel 51 – Evoluția turiștilor în structurile de primire turistică în perioada 2016 - 2020</a>	120
<a href="#">Tabel 52 – Evoluția infrastructurii sportive în perioada 1989-2021</a>	141
<a href="#">Tabel 53 – Structura Administrației Publice Locale</a>	145
<a href="#">Tabel 54 – Proiecte ale orașului Moldova Nouă, 2014 – 2020, finanțate din fonduri europene</a>	150
<a href="#">Tabel 55 – Lucrări realizate din Bugetul Local în perioada 2014 - 2020</a>	153
<a href="#">Tabel 56 – Proiecte transfrontaliere desfășurate prin programul Interreg IPA CBC România Serbia</a>	156
<a href="#">Tabel 57 – Ponderi alocate criteriilor de analiză</a>	217
<a href="#">Tabel 58 – Matricea de performanță</a>	218
<a href="#">Tabel 59 – Ierarhizarea proiectelor propuse în cadrul Strategiei Integrate de Dezvoltare Urbană a Orașului Moldova Nouă în funcție de importanța lor</a>	222

**FIGURI**

<a href="#">Figura 1 – Zona de acoperire a Strategiei</a>	17
<a href="#">Figura 2 – Poziționarea în județ a localității Moldova Nouă</a>	19
<a href="#">Figura 3 - Bazinul hidrografic</a>	26
<a href="#">Figura 4 – Macrozonarea României S.R.1100/1– 93</a>	32
<a href="#">Figura 5 –Structura populației orașului pe etnii conform Recensământului Populației din 2011</a>	36
<a href="#">Figura 6 – Evoluția populației orașului pe etnii între cele 2 resensăminte (2002 si 2011)</a>	37
<a href="#">Figura 7 – Structura populației pe religii conform Recensământului populației din 2011</a>	38
<a href="#">Figura 8 – Repartiția populației pe localități, 2011</a>	40
<a href="#">Figura 9 – Evoluția numărului de locuitori 1992-2020</a>	41
<a href="#">Figura 10 – Distribuția populației școlare</a>	44
<a href="#">Figura 11 – Spitalul Orășenesc Moldova Nouă</a>	48
<a href="#">Figura 12 – Zonele Urbane Marginalizate Moldova Nouă</a>	53
<a href="#">Figura 13 - Localizarea pistelor de bicicletă propuse</a>	84
<a href="#">Figura 14 - Localizarea străzilor pietonale propuse pentru modernizare</a>	86
<a href="#">Figura 15 - Gradul de acoperire a transportului public local</a>	89
<a href="#">Figura 16 - Portul Moldova Veche – km 1048</a>	91
<a href="#">Figura 17 - Evoluția numărului mediu de salariați în perioada 2014 - 2019</a>	100
<a href="#">Figura 18 – Evoluția numărului de unități economice active în perioada 2014 - 2019</a>	101
<a href="#">Figura 19 – Evoluția cifrei de afaceri (în lei) în perioada 2014 - 2019</a>	101
<a href="#">Figura 20 – Stânca Babacai</a>	110
<a href="#">Figura 21 - Peștera „Gaura cu muscă”</a>	110
<a href="#">Figura 22 – Ostrovul Moldova Veche</a>	112

<a href="#">Figura 23 – Caii din Ostrov</a>	113
<a href="#">Figura 24 –Peștera „Gaura Haiducească”</a>	113
<a href="#">Figura 25 – Biserica ortodoxă sârbă din Moldova Veche</a>	115
<a href="#">Figura 26 – Biserica catolică din Moldova Nouă</a>	115
<a href="#">Figura 27 – Rezervația naturală Valea Mare</a>	116
<a href="#">Figura 28 – Pensiunea Dunărea</a>	117
<a href="#">Figura 29 – Pensiunea Kenik</a>	117
<a href="#">Figura 30 – Casa Luca</a>	118
<a href="#">Figura 31 – Pensiunea Tarabostes</a>	118
<a href="#">Figura 32 – Pensiunea Melinda</a>	119
<a href="#">Figura 33 – Traseul credinței</a>	120
<a href="#">Figura 34 – Traseul haiducilor</a>	121
<a href="#">Figura 35 – Traseul ielelor</a>	122
<a href="#">Figura 36 – Localizare Halda steril</a>	125
<a href="#">Figura 37 – Suprafețe spații verzi, 2020</a>	130
<a href="#">Figura 38 – Suprafețe scuaruri, 2014</a>	130
<a href="#">Figura 39 – Vedere Dunărea din Moldova Nouă</a>	131
<a href="#">Figura 40 – Situația zonelor degradate</a>	132
<a href="#">Figura 41 – Întrebări cheie pentru alegerea strategică</a>	157
<a href="#">Figura 42 – Repartiția pe sexe a respondenților</a>	171
<a href="#">Figura 43 – Repartiția pe grupe de vârstă a respondenților</a>	172
<a href="#">Figura 44 – Repartiția pe localități a respondenților</a>	172
<a href="#">Figura 45 – Repartiția respondenților în funcție de ocupație</a>	173
<a href="#">Figura 46 – Gradul de mulțumire față de oraș</a>	173
<a href="#">Figura 47 – Gradul de mulțumire față de serviciile publice</a>	174
<a href="#">Figura 48 – Problemele Orașului Moldova Nouă</a>	175
<a href="#">Figura 49 – Aspectele pozitive Orașului Moldova Nouă</a>	176
<a href="#">Figura 50 – Gradul de satisfacție privind sistemul de învățământ</a>	176
<a href="#">Figura 51 – Gradul de satisfacție privind sistemul de învățământ</a>	177
<a href="#">Figura 52 – Gradul de satisfacție privind infrastructura fizică din zona locuinței</a>	177
<a href="#">Figura 53 – Siguranța circulației pe timp de noapte</a>	178
<a href="#">Figura 54 – Gradul de mulțumire privind petrecerea timpului liber</a>	178
<a href="#">Figura 55 – Gradul de mulțumire privind spațiile verzi din oraș</a>	179
<a href="#">Figura 56 – Cele mai importante surse de poluare de la nivelul orașului</a>	179
<a href="#">Figura 57 – Impactul surselor de poluare asupra locuitorilor</a>	180
<a href="#">Figura 57 – Prioritățile de investiție ale locuitorilor</a>	180
<a href="#">Figura 59 – Încadrarea în zonă proiect Reabilitare, modernizare, eficientizare energetică și dezvoltare Sediul Primăriei Orașului Moldova Nouă</a>	205
<a href="#">Figura 60 – Încadrarea în zonă proiect Dotarea și modernizarea Liceului Tehnologic Clisura Dunării</a>	205
<a href="#">Figura 61 – Încadrarea în zonă proiecte pentru zona Ostrov</a>	206

---

[Figura 62 – Încadrarea în zonă proiecte pentru Reabilitare, modernizare, eficientizare energetică și dezvoltare Grădinița Moldova Veche](#)----- 207

**(1) Analiza-diagnostic a dezvoltării socio-economice la nivelul orașului  
Moldova Nouă**

## Introducere

România, în calitate de stat membru al Organizației Națiunilor Unite (ONU) și Uniunii Europene (UE), și-a exprimat adeziunea la cele 17 Obiective de Dezvoltare Durabilă (ODD) ale Agendei 2030, adoptată prin Rezoluția Adunării Generale a ONU /RES/70/1, în cadrul Summitului ONU pentru Dezvoltare Durabilă din septembrie 2015. Concluziile Consiliului UE, adoptate în data de 20 iunie 2017, „Un viitor durabil al Europei: răspunsul UE la Agenda 2030 pentru Dezvoltare Durabilă” reprezintă documentul politic asumat de statele membre ale UE privind implementarea Agendei 2030 pentru Dezvoltare Durabilă.

Agenda 2030 pentru Dezvoltare Durabilă a rezultat în urma unui proces internațional îndelungat de analiză, care recunoaște că problemele globale se pot rezolva doar prin soluții la nivel global. Modificarea percepției și conștientizarea evoluției fără precedent a societății, creșterea natalității la scară globală, a accelerării economiilor țărilor în curs de dezvoltare și a disparităților sociale au pus în evidență limitele creșterii planetare. Creșterea prețurilor la anumite resurse a evidențiat faptul că Pământul își poate epuiza resursele fizice regenerabile și neregenerabile, conducând la un dezechilibru catastrofal. Bazele progresului în domeniul protecției mediului, corelat cu dezvoltarea, au fost introduse pentru prima dată pe agenda internațională la Conferința de la Stockholm (1972). Rezultatul a fost crearea Programului ONU pentru mediu prin adoptarea unei Declarații privind protecția mediului în scopul de „a apăra și a îmbunătăți mediul uman pentru generațiile prezente și viitoare”. La această conferință s-a conferit legitimitate conceptului de dezvoltare durabilă cu cei trei piloni: economic, social și de mediu.

## Scopul și rolul documentației

Principiile de bază care au stat la baza elaborării acestei strategii au fost următoarele:



- principiul cunoașterii trăsăturilor locale. Programul a fost elaborat în urma unei analize atente a realităților din orașul Moldova Nouă;
  - principiul realității. Acest plan strategic prezintă potențialul, stadiul de dezvoltare și baza de plecare în cadrul procesului dezvoltării durabile;
  - principiul continuității și sustenabilității. Programul va fi îmbunătățit continuu și după adoptarea acestuia de către primărie;
  - principiul armonizării cu obiectivele de dezvoltare existente la nivelul Uniunii Europene;
- Relevanța acestui tip de activitate constă în faptul că, aplicarea strategiei de dezvoltare urbană va conduce la reducerea disparităților dintre orașul Moldova Nouă și restul județului Caraș-Severin, dintre orașul Moldova Nouă și restul teritoriului țării.

Astfel, prioritățile investiționale mijlocite optim de U.E. sunt:

- **O Europă mai inteligentă**, prin inovare, digitalizare, transformare economică și sprijinirea întreprinderilor mici și mijlocii;
- **O Europă mai verde**, fără emisii de carbon, punerea în aplicare a Acordului de la Paris și investiții în tranziția energetică, energia din surse regenerabile și combaterea schimbărilor climatice;
- **O Europă conectată**, cu rețele strategice de transport și digitale;
- **O Europă mai socială**, pentru realizarea pilonului european al drepturilor sociale și sprijinirea calității locurilor de muncă, a învățământului, a competențelor, a incluziunii sociale și a accesului egal la sistemul de sănătate;
- **O Europă mai apropiată de cetățenii săi**, prin sprijinirea strategiilor de dezvoltare conduse la nivel local și a dezvoltării urbane durabile în U.E.

Utilitatea elaborării planului integrat de dezvoltare urbană este susținută de argumente, care în esență vizează:

- utilizarea resurselor umane și logistice existente - elaborarea unui plan strategic de dezvoltare locală contribuie, pe termen mediu și lung, la gestionarea mai eficientă a resurselor locale (resurse umane, financiare, logistice etc.), permițând mobilizarea la cote superioare a acestor resurse în vederea atingerii obiectivelor propuse în cadrul planurilor de

dezvoltare;

- existența unui plan de dezvoltare – care creează/facilitează obținerea resurselor financiare care să susțină procesele de dezvoltare la nivel local.

Planul strategic clarifică pentru toți factorii implicați în programele de ajustare sau dezvoltare socială, care sunt obiectivele urmărite de autoritățile locale pe termen mediu și lung.

Scopul acestei lucrări este acela de a face o diagnoză a spațiului urban la nivelul orașului, în vederea identificării principalelor probleme cu care se confruntă această comunitate, precum și definirii unei strategii de dezvoltare urbană. Diagnoza acestui spațiu a fost realizată pe mai multe nivele:

- nivel statistic;
- evaluarea activității administrației publice locale;
- cercetare în teritoriu;
- observație directă;
- interviuarea populației.

Strategia Integrată de Dezvoltare Urbană a orașului Moldova Nouă reprezintă un document cuprinzător, care exprimă valorile comunității locale și stabilește obiectivele de dezvoltare, conturând viziunea asupra viitorului orașului Moldova Nouă, indicând direcții de dezvoltare și punctând traiectoria evoluției printr-o succesiune de proiecte ce urmează a se concretiza într-o listă finală de acțiuni.

De asemenea, Strategia Integrată de Dezvoltare Urbană se constituie ca principal instrument de lucru al Consiliului Local Moldova Nouă, care va orienta gândirea, decizia și acțiunea către obiectivele superioare sau către premisele obiectivelor.

### Contextul strategic national

**Conceptul Strategic de Dezvoltare Teritorială România 2030** – are ca obiective:

valorificarea periferialității prin dezvoltarea rolului de conector și releu la nivel continental și intercontinental, racordarea la rețeaua europeană de poli și coridoare de dezvoltare, structurarea și dezvoltarea echilibrată a rețelei de localități urbane, afirmarea solidarității urban-rural, dezvoltarea rurală, consolidarea și dezvoltarea legăturilor interregionale ca suport al dezvoltării regionale, dezvoltarea adecvată a diferitelor categorii de teritorii, creșterea competitivității teritoriale, protejarea, dezvoltarea și valorificarea patrimoniului natural și cultural.

Datorită specificului zonei și a poziționării geografice, orașul Moldova Nouă dispune de un potențial uriaș în ceea ce privește contextul valorificarea patrimoniului natural și cultural. În dezvoltarea orașului se va pune un accent foarte mare pe dezvoltarea serviciilor turistice, a îmbogățirii culturale și artistice și pe conservarea Ostrovului.

De asemenea, orașul Moldova Nouă își dorește valorificarea portului atât din punct de vedere al comerțului și industriei, cât și din punct de vedere turistic pentru creșterea competitivității teritoriale.

***Strategia națională de dezvoltare a ecoturismului în România 2018-2027*** - Aplicarea principiilor actuale de dezvoltare a turismului durabil în ariile naturale protejate și în zonele adiacente acestora a condus la apariția ecoturismului ca formă distinctă de turism, merită să respecte integritatea peisajelor naturale, a biodiversității ecologice, în concordanță cu cerințele anumitor segmente de turiști, care doresc să își petreacă vacanța în natură și totodată să creeze posibilități de dezvoltare locală a comunităților. Scopul strategiei este de a promova ecoturismul, ca formă principală de turism în cadrul ariilor naturale protejate și creșterea rolului pe care ecoturismul îl joacă în dezvoltarea economică a acestor areale și în prosperitatea populației locale.

O mare parte a focusului și atenției municipalității Moldova Nouă și a ONG-urilor active este direcționat către biodiversitate și protejarea ariilor naturale.

De-a lungul timpului Moldova Nouă a fost implicată în proiecte cu obiective ce au ținut de

protecția mediului și ecologizare, iar ONG-urile desfășoară campanii de conștientizare a populației asupra importanței păstrării unui mediu curat.

Strategia Integrată de Dezvoltare Urbană a Orașului Moldova Nouă își propune să intensifice eforturile comune în vederea atragerii și implicării unui număr cât mai mare de beneficiari și acoperirea întreg teritoriului orașului.

**Strategia Națională a României pentru dezvoltarea turismului 2019-2030** – urmărește transformarea României, până la finele anului 2030, într-o destinație turistică bine cunoscută, de înaltă calitate, pe parcursul întregului an, orientată pe unicitatea patrimoniului cultural și natural, oferind servicii la standarde internaționale prin creșterea cheltuielilor turiștilor actuali, dar și prin atragerea unui număr mai mare de turiști cu un buget peste medie.

La nivel regional, ADR VEST a demarat procesul de elaborare a **Planului pentru Dezvoltare Regională (PDR) 2021-2027**, în prezent fiind elaborată prima versiune a Analizei socio-economice și SWOT – PDR Vest 2021 – 2027.

De asemenea, având în vedere că 35% din resursele FEDR vor fi alocate pentru OP1 (O Europă mai inteligentă), ADR VEST are în vedere actualizarea **Strategiei Regionale de Specializare Inteligentă (RIS3)**, document strategic cu rol de coordonare a politicilor de inovare în sectoare economice cheie, cu scopul de a dezvolta atuurile, avantajele competitive și potențialul pentru excelență al Regiunii Vest.

Regiunea Vest dorește să devină o regiune competitivă la nivel european, cu un nivel ridicat de cercetare, dezvoltare și inovare, capabilă să atragă și să capitalizeze investiții, conectată intern și internațional, ai cărei cetățeni să beneficieze de un sistem educațional la nivel european, în localități prietenoase cu mediul și care să asigure o calitate a vieții ridicată.

Obiectivele și cerințele de dezvoltare durabilă asumate prin Agenda 2030 sunt integrate și indivizibile, de natură globală și universal aplicabile și vor fi abordate în mod integrat în cadrul investițiilor propuse prin POR Vest 2021-2027, în corelare cu politicile și prioritățile naționale și particularitățile regionale.

Tabel 1 – Prioritățile POR Vest 2021-2027

Obiectiv de politică	Prioritate	Obiective
OP 1 - "O Europă mai competitivă și mai inteligentă" – minim 25%	AP 1 - O regiune competitivă prin inovare, digitalizare și întreprinderi dinamice	<b>Obiectivul specific a(i)</b> Dezvoltarea capacităților de cercetare și inovare și adoptarea tehnologiilor avansate
		<b>Obiectivul specific a(ii)</b> Valorificarea avantajelor digitalizării, în beneficiul cetățenilor, al companiilor, al organizațiilor de cercetare și al autorităților publice
		<b>Obiectivul specific a(iii)</b> Intensificarea creșterii durabile și a competitivității IMM-urilor și crearea de locuri de muncă în cadrul IMM-urilor, inclusiv prin investiții productive
		<b>Obiectivul specific a(iv)</b> Dezvoltarea competențelor pentru specializare inteligentă, tranziție industrială și antreprenariat
OP 2 "O Europă mai competitivă și mai inteligentă" – minim 25%	AP 2 - O regiune cu orașe Smart și o administrație digitalizată	<b>Obiectivul specific a(ii)</b> Valorificarea avantajelor digitalizării, în beneficiul cetățenilor, al companiilor, al organizațiilor de cercetare și al autorităților publice
	AP 3 - O regiune cu orașe prietenoase cu mediul	<b>Obiectivul specific b(i)</b> Promovarea eficienței energetice și reducerea

verde, rezilientă, cu emisii reduse de dioxid de carbon” – minim 30%	mediul	emisiilor de gaze cu efect de seră  <b>Obiectivul specific b(vii)</b> Creșterea protecției și conservării naturii, a biodiversității și a infrastructurii verzi, inclusiv în zonele urbane, precum și reducerea tuturor formelor de poluare  <b>Obiectivul specific b(viii)</b> Promovarea mobilității urbane multimodale sustenabile
	AP 4 - O regiune cu Mobilitate urbană sustenabilă	<b>Obiectivul specific b (viii)</b> Promovarea mobilității urbane multimodale durabile, ca parte a tranziției către o economie cu zero emisii de dioxid de carbon
OP 3 ”O Europă mai conectată”	AP 5 - O regiune accesibilă	<b>Obiectivul specific c(iii)</b> Dezvoltarea unei mobilități naționale, regionale și locale durabile, reziliente în fața schimbărilor climatice, inteligente și intermodale, inclusiv îmbunătățirea accesului la TEN-T și a mobilității transfrontaliere
OP 4 ”O Europă mai socială și mai incluzivă”	AP 6 - O regiune educată și incluzivă	<b>Obiectivul specific d(ii)</b> Îmbunătățirea accesului egal la servicii de calitate și incluzive în educație, formare și învățarea pe tot parcursul vieții prin dezvoltarea infrastructurii accesibile, inclusiv prin promovarea rezilienței



		pentru educația și formarea la distanță și online
OP 5 "O Europă mai aproape de cetățeni"	AP 7 - O regiune atractivă	<b>Obiectivul specific e(i)</b> Promovarea dezvoltării integrate și incluzive în domeniul social, economic și al mediului, precum și a culturii, a patrimoniului natural, a turismului durabil și a securității în zonele urbane
AP 8 – Asistență tehnică		

**Strategia pentru dezvoltarea sectorului agroalimentar pe termen mediu și lung orizont 2020-2030** – vizează valorificarea inteligentă și durabilă a potențialului agroalimentar și dezvoltarea spațiului rural, fiind un document suport vizionar, care susține progresul agriculturii și dezvoltării rurale în România.

**Document de politică industrială a României** – reflectă preocupările referitoare la revitalizarea, consolidarea și diversificarea bazei industriale a României prin creșterea competitivității sale, prin îmbunătățirea capacității de inovare la nivelul întreprinderilor, utilizarea eficientă a resurselor naturale disponibile și o specializare inteligentă, care să conducă la realizarea de produse industriale cu valoare adăugată mare. În esență, documentul reprezintă un ansamblu structurat de intervenții publice (politici, programe și instrumente) menite să direcționeze sistemului industrial către obiective care nu ar putea fi atinse în absența respectivelor intervenții.

**Strategia energetică a României 2019-2030**, cu perspectiva anului 2050 – propune ținte concrete, stabilește direcții clare și definește reperele prin care România își va menține poziția de producător de energie în regiune și de actor activ și important în gestionarea situațiilor de stres la nivel regional.

Planului Național Integrat în domeniul Energiei și Schimbărilor Climatice 2021-2030 – reflectă setul de preferințe, particularități și priorități naționale, luând în considerare dreptul României de a-și stabili mixul energetic.

Orașul Moldova Nouă a făcut o serie largă de demersuri în ceea ce privește eficientizarea energetică prin realizarea Planului de acțiune pentru energie durabilă care a fost realizat în anul 2017. Totodată au fost depuse și se află în implementare mai multe proiecte care vizează eficientizarea energetică a unor clădiri publice din oraș.

Prin prezenta strategie se va propune o serie de proiecte de reabilitare termică și energetică astfel încât să se realizeze un procent cât mai mare a clădirilor publice reabilite.

**Strategia Națională a locuirii** – asigură accesul la condiții de locuire adecvate pentru toate categoriile de persoane, până în anul 2030 prin identificarea măsurilor și crearea instrumentelor necesare, având ca principii: siguranța stabilității structurale, acces egal și nediscriminatoriu la locuințe pentru comunitățile defavorizate sau marginalizate, accesibilitate din punct de vedere al prețului, dezvoltare urbană și accesul la servicii de utilități publice, valorificarea fondului construit existent etc.

Orașul Moldova Nouă se află pe harta Zonelor defavorizate conform Atlasului Zonelor Urbane Marginalizate și s-a focusat pe căutarea de soluții pentru dezvoltarea urbană pentru comunitățile defavorizate sau marginalizate, prin asigurarea accesului egal și nediscriminatoriu la toate serviciile și utilitățile publice.

Prezenta Strategie propune proiecte dedicate exclusiv categoriilor defavorizate și va căuta soluții pentru a asigura accesul la locuire și integrarea pe piața forței de muncă a grupurilor țintă.

**Strategia Națională de Renovare pe Termen Lung** - "Strategia Națională de Renovare pe Termen Lung pentru sprijinirea parcului național de clădiri rezidențiale și nerezidențiale, atât publice cât și private, într-un parc imobiliar cu un nivel ridicat de eficiență energetică și decarbonat până în 2050" constituie îndeplinirea condiției favorizante „Un cadru de politică strategic pentru sprijinirea renovărilor destinate să îmbunătățească eficiența energetică a

clădirilor rezidențiale și nerezidențiale”, Obiectivul de politică 2: „O Europă mai ecologică, cu emisii scăzute de carbon, prin promovarea tranziției către o energie nepoluantă și echitabilă, a investițiilor verzi și albastre, a economiei circulare, a adaptării la schimbările climatice și a prevenirii și gestionării riscurilor”, obiectivul specific 2.1 „Promovarea măsurilor de eficiență energetică”.

**Obiectivele principale ale strategiei sunt următoarele:**

- îmbunătățirea performanței energetice a fondului existent de clădiri prin reducerea consumului de energie, a emisiilor de carbon și extinderea utilizării surselor regenerabile de energie la clădiri;
- crearea de beneficii suplimentare prin îmbunătățirea calității vieții pentru toți utilizatorii de exemplu, un confort mai bun, beneficii asociate cu sănătatea, siguranța și calitatea aerului), reducerea nivelului sărăciei energetice;
- extinderea duratei de viață și îmbunătățirea siguranței fondului de clădiri.

Prin această strategie, România își stabilește cadrul național pentru susținerea Agendei 2030 și implementarea setului de 17 ODD. Strategia susține dezvoltarea României pe trei piloni principali, respectiv economic, social și de mediu. Strategia este orientată către cetățean și se concentrează pe inovație, optimism, reziliență și încrederea că statul servește nevoile fiecărui cetățean, într-un mod echitabil, eficient și într-un mediu curat, în mod echilibrat și integrat. Prezenta Strategie Integrată de Dezvoltare Urbană acoperă zona UAT Moldova Nouă (Figura 1), formată din localitatea Moldova Nouă, reședința principală și localitățile componente: Măcești, Moldova Veche și Moldovița și se referă la perioada 2021-2030.

Figura 1 – Zona de acoperire a Strategiei



Sursa: [www.google.ro/maps](http://www.google.ro/maps)

Orașul Moldova Nouă, amplasat în partea sudică a județului, se învecinează :

- spre Sud - cu fluviul Dunărea (granița cu Republica Sârbă);
- spre Nord - cu comunele Gârnic și Cărbunari;
- spre Est - cu comuna Coronini;
- spre Vest - cu comuna Pojejena.

Față de cele mai importante orașe din zonă, distanța și timpul de parcurgere a acestia este:

- 160 km față de Timișoara care se parcurg în aproximativ 2 ore și 30 minute;
- 105 km față de Reșița care se parcurg în aproximativ 2 ore;
- 133 km față de Drobeta Turnu Severin care se parcurg în aproximativ 2 ore și 15 min.

**Prezentarea generală a orașului Moldova Nouă și a poziției geografice:****Delimitarea teritoriului**

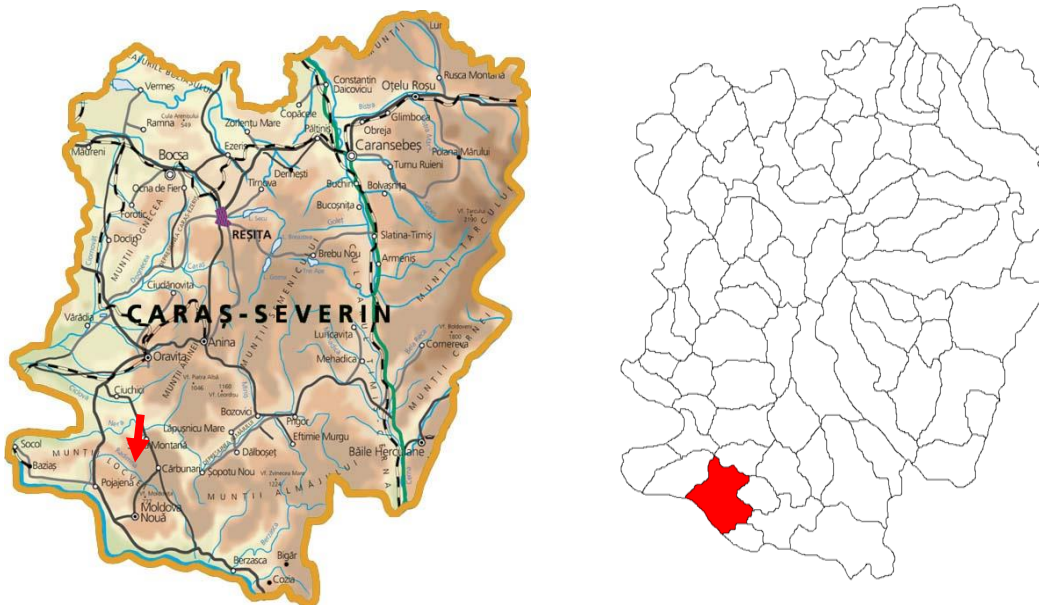
Orașul **Moldova Nouă** este situat în **judetul Caraș-Severin** (Fig. 1), în **Depresiunea Moldova Nouă**, în apropiere de defileul Dunării, la poalele sud-estice ale **Munților Locvei**, la o altitudine de circa 270 m.

**Coordonatele geografice ale localității Moldova Nouă sunt:**

- longitudine 44°43'4" N;
- latitudine 21°39'50" E.

Orașul are în subordine administrativă 4 localități: Măcești, Moldova Veche, Moldova Nouă și Moldovița.

Figura 2 – Poziționarea în județ a localității Moldova Nouă



Sursa: [www.google.ro/incadrare](http://www.google.ro/incadrare) in judetul Caras Severin o orasului Moldova Nouă

Orașul Moldova Nouă, amplasat în partea sudică a județului, se învecinează :

- spre Sud - cu fluviul Dunărea (granita cu Republica Sarba);
- spre Nord - cu comunele Garnic si Carunari;
- spre Est - cu comuna Coronini ;
- spre Vest - cu comuna Pojejena.

Moldova Nouă se află situată la următoarele distanțe față de principalele puncte de trecere a frontierelor :

-30 Km față de punctul de trecere al frontierei Naidăș, jud. Caraș – Severin (Serbia);

-55 Km față de punctul de trecere al frontierei Moravița, jud. Timiș (Serbia).

Localitatea este străbătută de către drumul național DN 57 care strabate Clisura Dunării însoțind Dunărea pe malul stâng de la Orșova la Vama Naidas (114 km) și face legătura spre nord cu Oravița (48 km) și cu E70 la Moravița. Localitatea este legată prin DN57 și DN 59 de Timișoara, prin DN57 de Orsova, prin DN57B de orașul Anina și prin DN57B+DN58 de capitala județului, municipiul Reșița. Orașul nu dispune de legătură directă pe cale ferată, cea mai apropiată gară fiind aflată la 45 km distanța, gara Oravița. Legătura aeriană este asigurată prin aeroportul Timișoara, aflat la 195 km distanța. Orașul Moldova Nouă se află la o distanță rutieră de 85 km de municipiul Reșița, 45 km de Oravița, 88 km de orașul Orșova. Orașul Moldova Nouă este port la Dunăre. Dispune de legături fluviale (curse zilnice spre Orșova).

Distanțele mari către orașele importante din zonă și drumurile de legătură precare nu ajută orașul Moldova Nouă în dezvoltarea economică și industrială. Dezvoltarea orașului poate avea la bază turismul pentru care trebuie modernizată infrastructura rutieră, de cazare turistică și de petrecere a timpului liber.



### Scurt istoric

Prima atestare documentară a localității a fost făcută în anul 1777. Într-o hartă existentă în 1723 localitatea este trecută cu numele de Pesneak, iar în 1761 de Bosneak. Se pare că au existat două așezări (**Bosniak** și **Baron**) din contopirea cărora s-a format așezarea actuală - **Moldova Nouă**. Abia în 1808 în Cartea Funduara localitatea apare cu numele de Neu Moldova (Moldova Nouă).

În perioada interbelică, populația din Moldova Nouă a continuat să se confrunte cu grele probleme social-economice, motiv pentru care o parte din localnici au plecat în acest timp în alte părți în căutare de lucru, inclusiv în străinătate.

Moldova Nouă a cunoscut o dezvoltare deosebită după cel de-al doilea război mondial, când a devenit principalul centru economic din sudul Banatului. În 1950 Moldova Nouă a devenit reședință de raion în cadrul regiunii Banat, iar din 1954 a fost declarată oraș.

Afirmarea economică a Moldovei Noi s-a produs mai ales după 1960, când au fost redescoperite resursele miniere din zonă. Astfel mineritul redevine ocupația de bază a locuitorilor. În 1963 s-a deschis mina Suvarov și apoi alte mine. Anul 1965 a fost momentul înființării Întreprinderii Miniere (azi, S.C. MOLDOMIN S.A.) Moldova Nouă, unitate în jurul căreia s-a desfășurat întreaga activitate economică și socială din zonă.

Din 1976 s-a trecut și la exploatarea la suprafață a banatitelor. Pentru prelucrarea minereurilor extrase s-au construit pe rând două uzine. Întreprinderea Minieră este deservită și de Portul Industrial, inaugurat în 1966.

În legătură cu activitatea minieră, s-a construit cartierul „Orașul Nou” cu peste 3000 de apartamente și alte utilități social-economice (creșe, școli, spitale, cinematograful, hotel ș.a.).

### Rangul localității

Localitatea **Moldova Nouă** a fost declarată oraș în anul 1954. În baza Legii nr. 2/1968, cu ocazia reîmpărțirii teritoriale în județe, se stabilește actualul teritoriu administrativ și ierarhia localităților arondate astfel:

- localitatea Moldova Nouă reședința principală,
- localități componente: Măcești, Moldova Veche, Moldovița.

Orașul are în componență 2485 gospodării, din care 203 în Măcești, 99 în Moldovița, 1378 în Moldova Nouă, 605 în Moldova Veche, 200 în Orașul Nou.

Tabel 2 – Componența Orașului Moldova Nouă

Denumirea localității aparținătoare	Număr de locuitori
Moldova Veche	1495
Măcești	561
Moldovița	189
Moldova Noua	10105

*Sursa: Primăria Moldova Nouă*

### Suprafața orașului

Bilanțul teritorial al terenurilor în funcție de categoriile de folosință din interiorul teritoriului administrativ al orașului Moldova Nouă, propus conform Planului Urbanistic General și Regulamentul de Urbanism se prezintă astfel:

Tabel 3 – Bilanț teritorial

TABEL BILANȚ TERITORIAL
ZONE CUPRINSE ÎN INTRAVILANUL ORAȘULUI MOLDOVA NOUĂ - 2019

ZONE FUNCȚIONALE	LEGENDA	PROPUS TOTAL Oraș Moldova Nouă
		Ha.
<b>ZONĂ CĂI DE COMUNICAȚIE</b>		
CĂI RUTIERE (CAROSABIL)		99.22
CIRCULAȚII PIETONALE (TROTUARE, ALEI)		15.26
<b>ZONĂ LOCUINȚE</b>		
ZONĂ REZIDENȚIALĂ - LOCUIRE INDIVIDUALĂ EXISTENTĂ (Hmax = P + 1)	<b>Li e</b>	137.16
ZONĂ REZIDENȚIALĂ - LOCUIRE INDIVIDUALĂ PROPUSĂ (Hmax = P + 1)	<b>Li p</b>	144.84
ZONĂ LOCUINȚE COLECTIVE	<b>LC</b>	20.65
<b>ZONA CENTRALĂ A UAT MOLDOVA NOUĂ (CENTRUL ADMINISTRATIV)</b>	<b>ZC</b>	<b>10.07</b>
<b>ZONA CENTRALĂ LOCALITATE – MOLDOVA VECHĂ, MĂCEȘTI</b>	<b>ZCL</b>	42.87
ZONĂ INSTITUȚII, SERVICII, DOTĂRI ȘI ECHIPAMENTE PUBLICE	<b>IS E</b>	28.96
ZONĂ ACTIVITĂȚI ECONOMICE CU CARACTER INDUSTRIAL	<b>E.i</b>	29.35
ZONĂ INSTITUȚII, SERVICII DE INTERES GENERAL ȘI ECHIPAMENTE PUBLICE, ACTIVITĂȚI PRODUCTIVE MICI, NEPOLUANTE, AVÂND FUNCȚIUNEA DOMINANTĂ LOCUIREA INDIVIDUALĂ	<b>M1</b>	188.58
ZONĂ ACTIVITĂȚI PRODUCTIVE NEPOLUANTE, SERVICII, DEPOZITARE ȘI DISTRIBUȚIE	<b>M2</b>	70.85
ZONĂ ACTIVITĂȚI CONEXE INDUSTRIEI LOCALE - UNITĂȚI PRODUCTIVE NEPOLUANTE, PRESTĂRI SERVICII, DEPOZITARE - CU PROCENT MARE DE SPAȚII VERZI AMENAJATE	<b>M3</b>	30.28

ZONĂ ACTIVITĂȚI CONEXE PORTUARE - PRESTĂRI SERVICII, DEPOZITARE, ANEXE, BIROURI - CU PROCENT MARE DE SPAȚII VERZI AMENAJATE	<b>M4</b>	24.03
ZONĂ ACTIVITĂȚI TURISTICE - CASE DE VACANȚĂ, PENSIUNE, HOSTEL, CABANA, LOCUINȚE LACUSTRE	<b>M5</b>	70.83
ZONĂ ACTIVITĂȚI TURISTICE - TRUP OSTROV (ZONA DE DEZVOLTARE DURABILĂ, SE RESPECTA HG.1048/2013 - P.M. - P.N.P.F.)	<b>M6</b>	54.79
ZONĂ GOSPODĂRIRE COMUNALĂ		2.12
ZONĂ LUCRĂRI EDILITARE		1.54
ZONĂ VERDE AMENAJAĂA PENTRU PICNIC	<b>V.</b>	1.25
RESTRUCTURAREA ZONELOR CU CARACTER INDUSTRIAL / ZONA COMPLEX MUZEAL INDUSTRIAL - MUZEUL UPRULUI	<b>R.i</b>	14.07
<b>ZONA SPAȚII VERZI</b>		
SPAȚII VERZI PUBLICE CU ACCES NELIMITAT:PARCURI, GRĂDINI, SCUARURI, FĂȘII PLANTATE	<b>V.a</b>	2.94
SPAȚII VERZI PENTRU AGREMENT:BAZE DE AGREMENT, POLI DE AGREMENT, COMPLEXURI ȘI BAZE SPORTIVE	<b>V.s</b>	17.00
CULOARE DE PROTECȚIE FAȚĂ DE INFRASTRUCTURĂ TEHNICĂ	<b>V.p</b>	1.57
<b>TOTAL</b>	Intravilan propus	<b>1008,23</b>
	Intravilan existent	<b>679,93</b>

Sursa: PUG Moldova Nouă 2018

### Cadrul natural

Zona Moldova Nouă se înscrie în unitatea montană și deluroasă carpatică dezvoltată pe orogen alpin a Carpaților Occidentali, grupa munților Banatului, subdiviziunea podișurilor și munților calcaroși din cadrul sinclinoriului Reșița - Moldova Nouă. Această subdiviziune formează regiunea mediană a munților Banatului, în care predomină relieful carstic

reprezentat prin ample polii: Carașova - Iabalcea - Brădet, aliniamente de doline: Câmpul Mărculeștilor, Buhui, Cărbunari, chei de tip canion: Caraș, Nera, Miniș, Gârliște, izbucuri: Cârneală, Ochiul Beiului, Coronini, Padina Matei, peșteri: Prolaz, Comarnic, Buhui, etc.

Orașul Moldova Nouă se înscrie în arealul Munților Locvei.

Încadrarea naturală a orașului favorizează dezvoltarea și promovarea turismului, mai ales datorită localizării pe malul Dunării și dispunând de o faleză, posibilitatea de a realiza trasee montane și plimbări pe Dunăre până la Ostrov și nu numai.

## Relieful

Moldova Nouă este un oraș din județul Caraș-Severin, situat în zona defileului Dunării, în depresiunea omonimă, la poalele de sud-est ale Munților Locva, pe stânga văii Dunării, la granița cu Serbia.

Munții Locvei sunt situați în vestul Munților Banatului și culminează în Vf. Corhanu Mare (735 m), fiind alcătuiți din șisturi cristaline în vest, iar în est din calcare, triasice, jurasice și cretacice, străpunse în banatite. În zonele ocupate de calcare înălțimile depășesc rar 700 m, între formele de relief carstic dezvoltat aici predominand dolinele; se întâlnesc și peșteri.

Defileul Dunării de la Porțile de Fier (130 km lungime) este localizat într-o zonă cu o constituție petrografică complexă. De la confluența Nereu cu Dunărea și până la Baziaș valea este largă, după care se îngustează pentru că să se lărgească din nou în depresiunea Moldova Veche. Între Pescari – Alibeg, albia are o lățime de doar 300 – 400 m pentru a se lărgi în Depresiunea Liubcova după care urmează strâmtura Berzasca – Greben caracterizată prin versantul românesc abrupt. Valea se lărgește din nou în aval de Greben, iar apoi se îngustează în sectorul Cazanele Dunării după care se desfășoară Depresiunea Ogradena – Orșova, în aval de care urmează Porțile de Fier.

Orașul Moldova Nouă se întinde pe o suprafață totală de aproximativ 144 km<sup>2</sup>.

## Clima

Climatul este temperat continental moderat cu influențe mediteraneene, caracterizat printr-un regim termic moderat, cu precipitații abundente primăvara, vara și iarna. Temperatura medie anuală este cuprinsă între 6° și 8° C. Perioada cea mai caldă este în lunile iulie – august cu temperaturi de 16° – 18° C, iar cea mai rece este luna ianuarie cu temperatura medie de -4° -3° C.

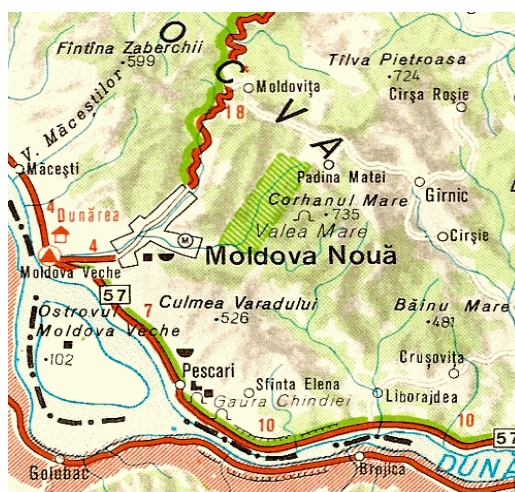
## Rețeaua hidrografică

### Apele de suprafață

Rețeaua hidrografică din zonă este formată din afluenți ai fluviului Dunărea care izvorăsc din Munții Locvei și Munții Almajului. De la vest la est principalele cursuri de ape sunt: Moldova, Liborajdea, Camenita, Orevița, Berzasca, Sirinia, Tisovita, Plavisevita, Mraconia, Mala, Eșelnița, cursuri de apă cu debit permanent, variabil și cu caracter torențial în perioadele de precipitații abundente și la topirea zăpezilor.

Regimul hidrologic este echilibrat, caracterul torențial manifestându-se cu totul izolat, datorită procentului ridicat de împădurire al teritoriului, fapt foarte important prin prisma solurilor de protecție a apelor atribuit tuturor arboretelor. Nivelul apelor freatice este la adâncime de peste 10 m pe versanți și la 0,5 – 2,0 m în zona dintre baza versanților și albiile cursurilor de apă.

Figura 3 - Bazinul hidrografic



Sursa: PUG Moldova Nouă



### **Apele subterane**

Apele subterane sunt în stransă legătură cu depozitele litologice în care sunt cantonate cu sursele de alimentare și cu condițiile climatice ale teritoriului.

După poziție, apele subterane se împart în: ape freatice și ape de adâncime.

Apele freatice sunt la adâncimi mari datorită reliefului în care se situează localitatea.

### **Vegetația și fauna**

Complexitatea și varietatea vegetației și faunei este determinată de îmbinarea elementelor montane central - europene cu cele sudice, printre care se numără o serie de rarități floristice și faunistice.

Zona pădurilor de foioase este alcatuită din păduri de stejari submezofili - termofili (crete și garnite), înlocuite în mare parte prin terenuri agricole, pajiști de sadina (*Chrysopogon gryllus*) și pajisti de frisca (*Festuca sulcata*) și barboasa (*Batriochloa ischaemum* sau *Andropogon ischaemum*), păduri de stejar (*Quercus robur*) în amestec cu carpen (*Carpinus betulus*), păduri de fag (*Fagus silvatica*) în care apar *Fagus taurica*, *F. moesica* și *F. Orientalis*, păduri de amestec (fag, molid, brad) în alternanță cu terenuri agricole și pajiști mezoxerofile.

Datorită condițiilor ecologice specifice, aici s-au dezvoltat și sleaurile banatene (cu gorun-fag, gorun-cer, gorun-carpen, stejar pedunculat) în al căror strat erbaceu se află elemente submediteraniene, ca ghimpele (*Ruscus hypoglossum* și *R. aculeatus*).

În aceste păduri este abundentă și vița sălbatică (*Vitis silvestris*), carpinita (*Carpinus orientalis*) și sleaurile de liliac salbatic, mojdrean, scumpie și o serie de elemente termofile, ca alunul turcesc (*Carylus colurna*), sambovina (*Celtis australis*), arțarul trilobat (*Acer monspessulanum*) pinul negru (*Pinus nigra* var. *banatica*).

Vegetația azonală este reprezentată de zăvoaiede salcie și plop.

Fauna – este bine reprezentată din specii de pădure cu valoare economică. În defileul Dunării datorită condițiilor specifice, sunt prezente elemente mediteraneene : dihorul

pestriș, popândăul, potârnichea de stâncă, vipera cu corn, broasca țestoasă de uscat, broasca dalmatică, scorpionul, carcaiacul, termitelile, cicadele, etc. alături de endemismele : Notodonta herculana, Penidia herculanum, Harpolithobius banaticu. În fauna acvatică abundă elementele valoroase : păstrăv, lipan, mreana vânată, scoabar și clean.

### **Ocrotirea naturii – Natura 2000**

Orașul Moldova Nouă este situat în partea sudică a județului Caraș-Severin, amplasat în zona defileului Dunării, în depresiunea omonimă, la poalele de sud-est ale Munților Locva, la o altitudine de circa 270 m, pe stânga văii Dunării, la granița cu Serbia. Din punct de vedere administrativ, orașul se compune din două așezări distincte, Moldova Veche și Moldova Nouă, care împreună formează arealul orașului propriu-zis, la care se adaugă satele Măcești și Moldovița, aflate în administrarea orașului.

Orașul Moldova Nouă se întinde pe o suprafață totală de aproximativ 144 km<sup>2</sup>, respectiv 14 400 ha.

Orașul Moldova Nouă se află pe teritoriul Parcului Natural Porțile de Fier, care este inclus în suprafața ariei de protecție avifaunistică RO SPA 0080 Munții Almajului - Locvei, menționată în Hotărârea Guvernului României nr. 1284/2007, privind declararea ariilor de protecție specială avifaunistică ca parte integrantă a rețelei ecologice europene Natura 2000 în România, modificată și completată prin Hotărârea Guvernului României nr. 971/2011, și în suprafața sitului de importanță comunitară RO SCI 206 Portile de Fier, menționat în Ordinul Ministrului Mediului și Dezvoltării Durabile nr. 1964/2007, privind instituirea regimului de arie naturală protejată a siturilor de importanță comunitară, ca parte integrantă a rețelei ecologice europene Natura 2000 în România, completat cu Ordinul Ministrului Mediului și Pădurilor nr. 2387/2011 – pentru modificarea Ordinului Ministrului Mediului și Dezvoltării Durabile nr. 1964/2007, privind instituirea regimului de arie naturală protejată a siturilor de importanță comunitară, ca parte integrantă a rețelei ecologice europene Natura 2000 în România.

Suprafața de teren aparținând orașului Moldova Nouă, care se suprapune parțial peste părți ale ariei naturale protejate RO SPA 0080 Munții Almajului - Locvei reprezintă 85% din suprafața sitului, iar suprafața de teren aparținând orașului Moldova Nouă, care se suprapune parțial peste părți ale ariei naturale protejate ROSCI0206 – Porțile de Fier reprezintă 85% din suprafața acestuia.

De asemenea, suprafața orașului Moldova Nouă se suprapune parțial peste părți ale ariei naturale protejate, RO SPA 0026 Cursul Dunării - Baziaș - Porțile de Fier în procent de 15%.

### **Resursele solului și subsolului**

Condițiile pedogenetice specifice din această parte a țării au condus la formarea unor soluri variate a căror succesiune zonală se suprapune etajării morfologice. Unele condiții locale petrografice și de umiditate au determinat apariția solurilor intrazonale.

Grupa cernoziomurilor, reprezentată prin cernoziomuri semicarbonatice, levigate, sarurate, ocupă suprafețe restrânse în Valea Dunării. Datorită condițiilor fizico-chimice bune sunt utilizate pentru cultivarea cerealelor.

Grupa solurilor argiloiluviale brune și argiloiluviale podzolice este întâlnită în Depresiunea Almaj și în zona Dealurilor Vestice. În zonele mai înalte, aceste soluri sunt continuate de soluri brune: Dealurile Bozoviciului, zona înaltă a Depresiunii Almajului, dealurile Sacos – Zăgufeni, partea înaltă a Depresiunii Carasului dinspre Munții Țarcu, Depresiunea Ezeris. Aceste soluri – cu însușiri fizico-chimice moderate și bune – necesită îngrășăminte pentru creșterea gradului de fertilitate.

Pentru combaterea eroziunii au fost luate măsuri în ceea ce privește îmbunătățirile funciare.

Grupa solurilor brune și brune acide, alături de cele ale grupei anterioare, ocupă suprafețe în zona munceilor Locvei, Aninei, Dognecei și Arenisului. Aceste soluri au o fertilitate scăzută, fiind utilizate pentru pășuni și fânețe, pomicultura, iar pe unele suprafețe se cultivă cartofi și porumb.

Grupa solurilor brune podzolice și podzolurilor, răspândite pe trepte de relief mai înalte, ocupă suprafețe mai întinse în Munții Semenici, Almaj și în partea estică a județului, în Munții Țarcu-Godeanu, Cernei și Poiana Ruscă.

Grupa solurilor acide, de pajiști este foarte răspândită în zonele cele mai înalte ale județului de peste 1700 m altitudine, în arealul de pajiști alpine și subalpine ale Munților Țarcu, Godeanu, Cernei și Muntele Mic.

Grupa solurilor litomorfe, reprezentată prin rendzine (negre și brune), s-a format pe un strat calcaros în condiții de umiditate și datorită prezentei învelișului forestier.

Acestea ocupă toată zona calcaroasă cuprinsă între Reșița și Moldova Nouă. Sub formă de petice se întâlnesc rendzine roșii-brune și terra rosa în Munții Aninei și Locvei. În Depresiunea Golf a Oraviței se află soluri negre și brune, compact – argiloase, numite vertisoluri, în perimetrul ce unește localitățile Ticvanu Mare – Iam – Berliște – Nicolinț – Ciuchici – Slatina Nera – Ilidia – Răcășdia – Broșteni – Oravița. Prin folosirea amendamentelor crește fertilitatea vertisolurilor, fiind utilizate în cultura grâului, florii soarelui, trifoiului roșu. Grupa solurilor hidromorfe. Cele mai răspândite sunt solurile pseudogleice întâlnite pe terasele Timișului între Buchin și Sacu, pe terasele Bistrei în aval de Oțelu Roșu și în Campia Gataei. În urma lucrărilor de ameliorare prin drenaj, aceste soluri sunt cultivate cu grâu, porumb, floarea soarelui, ovăz și orzoaică.

Grupa solurilor slab dezvoltate și de luncă. Regosolurile dezvoltate în fâșii se află pe pantele înclinate din Dealurile Vestice, în dreptul liniei aproximative ce unește localitățile Forotic – Doclin, Fizes, apoi între localitățile Ciuchici – Ilidia, iar în partea nordică a județului în jurul localității Copacele.

Litosolurile sunt prezente în Lunca Nerei, între localitatea Slatina Nera și Naidaș.

În luncile Timișului, Bârzavei și Poganișului s-au dezvoltat soluri aluviale foarte fertile.

## **Geologia**

Din punct de vedere geo-tectonic, teritoriul administrativ al orașului Moldova Nouă aparține domeniului getic, situat la interiorul arcului carpatic.

Pînza Getică aflorează pe o suprafață mare în Carpații Meridionali, de la Valea Oltului până în Valea Dunării: zona Holbav – Măgura Codlei, culmea Iezer – Păpușa, cea mai mare parte din Munții Căpățâanii, Munții Cibin și munții Sebeș, partea sudică a Munților Poiana Ruscă, Muntele Mic, Munții Semenici, parte din Munții Almăj și zona Reșița – Moldova Nouă. Mai aparțin pânzei getice Munții Godeanu și două arii întinse din Platoul Mehedinți.

La alcătuirea pânzei getice participă formațiuni proterozoice metamorfozate, care alcătuiesc masivele cristaline prealpine, și formațiuni sedimentare constituind învelișul acestora.

Proterozoic superior – Paleozoic antecarbonifer (Pts – Pz).

Din formațiunile cristalinelor getice sunt atribuite Proterozoicului superior cu trecere la Paleozoic și sisturile metamorfice situate la vest de zona sedimentară Reșița – Moldova Nouă și o parte a celor din zona de Miniș, de la est.

- **Adâncimea de îngheț**

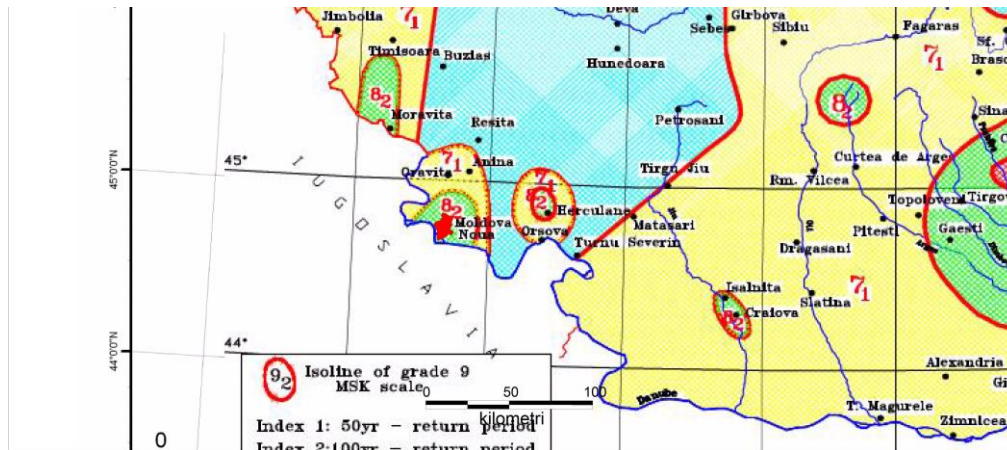
Conform prevederilor STAS 6054 – 77, adâncimea maximă de îngheț (fără strat protector de zăpadă pe sol), se va considera de 0,75 pentru zona Moldova Nouă.

- **Seismicitatea**

Din punct de vedere seismic orașul Moldova Nouă se încadrează în zona de macroseismicitate I = 82 pe scara MSK, unde indicele 2 corespunde unei perioade medii de revenire de 100 ani, conform S.R.1100/1– 93.

Conform reglementării tehnice „Cod de proiectare seismică - Partea I - Prevederi de proiectare pentru clădiri, indicativ P 100 /1- 2013 teritoriul orașului prezintă o valoare de vârf a accelerației terenului  $a_g = 0.25$  g pentru cutremure cu intervalul mediu de recurență IMR = 225 ani și probabilitatea de depășire de 20 % în 50 ani.

Figura 4 – Macrozonarea României S.R.1100/1– 93



Sursa: PUG Moldova Nouă

### Schimbările climatice

În ultimii 100 de ani, România a resimțit o creștere a temperaturii, însoțită de o scădere a precipitațiilor. România are o climă temperat-continentală de tranziție, iar temperatura medie în regiunea Deltei Dunării, de exemplu, este de 10-12 °C. Temperatura medie anuală a aerului a crescut cu 0,8 °C în perioada 1901-2012. În ceea ce privește precipitațiile, analiza datelor înregistrate în același interval de timp a dezvăluit o scădere a cantității anuale de precipitații (23,6 mm).

În general, pericolele legate de ape, precum inundațiile generate de precipitații prelungite și/sau intense încep să aibă loc mai frecvent. Frecvența crescută a extremelor privind precipitațiile este în acord cu schimbările anticipate induse de oameni climei. Inundațiile care s-au produs în ultimul deceniu au avut intensități comparabile cu cele înregistrate în ultimele sute de ani și s-au succedat la doar câțiva ani distanță. Mai mult, frecvența crescută a ploilor localizate de mare intensitate a generat mai multe viituri rapide care au afectat localitățile și au cauzat daune concentrate. Aceste procese localizate sunt dificil de anticipat și, de obicei, daunele provocate de ele sunt înregistrate împreună cu cele ale inundațiilor mai extinse la nivel regional.

Pierderile medii anuale istorice cauzate de inundații regionale și viituri rapide în județul Caraș Severin sunt în limitele cele mai mici la nivelul României astfel că zona Orașului Moldova Nouă nu prezintă risc la inundații.

Ca și în cazul inundațiilor, secetele din ultimul deceniu au avut intensități comparabile cu cele înregistrate în ultimele sute de ani și s-au succedat la doar câțiva ani distanță. De exemplu, seceta din 2003, când debitul Dunării a fost atât de mic încât a atins un nou record, a fost urmată de inundații în 2005, în timpul cărora debitul record a fost înregistrat la cealaltă extremă, fiind foarte mare.

Orașul Moldova Nouă prezintă un risc mediu în ceea ce privește riscul de secetă acesta fiind încadrat într-un relief ferit de această calamitate naturală.

#### Alunecările de teren

Cutremurele sunt provocate de eliberarea de tensiune generată de forțe care țin de tectonica plăcilor sau prin activități antropogenetice precum crearea de rezervoare, mineritul sau injectarea de fluide în formațiunile subterane. Nu există dovezi că riscurile seismice sunt legate direct de schimbările climatice.

Cu toate acestea, schimbările climatice pot afecta seismicitatea prin modificarea nivelurilor rezervoarelor sau a utilizării apelor subterane. Alunecările de teren sunt determinate de forțele de gravitație, dar sunt declanșate de o diversitate de procese. Unii dintre cel mai des întâlniți factori declanșatori includ cutremurele și perioadele de precipitații prelungite și/sau intense.

Despăduririle pot crește probabilitatea producerii de alunecări de teren. Prin urmare, frecvența alunecărilor de teren poate crește, ca urmare a schimbărilor climatice și a modificărilor asociate cu acestea privind precipitațiile, modelele de debite ale apelor și vegetația.

Conform Institutului National de Fizică a Pământului (INFP), orașul Moldova Nouă se încadrează într-o zonă cu risc mediu la alunecările de teren.

Minimizarea consumului de resurse neregenerabile, managementul substanțelor periculoase și a deșeurilor să țină cont de capacitatea de asimilare a mediului (facilități de eliminare, sensibilitatea arealului receptor etc.), creșterea gradului de conștientizare a populației față de problemele de mediu și dezvoltarea unor programe de educație în domeniul mediului și totodată promovarea participării publice în adoptarea deciziilor de dezvoltare la nivel local sunt acțiuni care pot duce la minimizarea impactului negativ a schimbărilor climatice asupra vieții locuitorilor din orașul Moldova Nouă.

## Analiza situației existente

### Populația și forța de muncă:

#### Populația orașului Moldova Nouă în funcție de sex, etnie, religie, vârstă

Dacă până în anul 1990, populația a crescut constant, din anul 1991 se remarcă o scădere simțitoare a indicelui demografic, datorită scăderii natalității, dar mai ales datorită plecărilor din localitate în urma declinului economic. Astfel, în anul 2011 populația orașului Moldova Nouă număra 12.350 de persoane, cu o pondere relativ echilibrată din punctul de vedere al repartiției pe genuri.

Tabel 4 - Populația pe sexe în orașul Moldova Nouă în anul 2020

	Total (număr de persoane)		
	Ambele sexe	Masculin	Feminin
<b>Orașul Moldova Noua</b>	<b>13.016</b>	<b>6.367</b>	<b>6.649</b>
Județul Caraș-Severin	315.473	154.562	160.911

Sursa: Direcția Județeană de Statistică Caraș – Severin



Tabel 5 – Evoluția populației în ultimii 5 ani

	2017	2018	2019	2020	2021
<b>Orașul Moldova Noua</b>	<b>13.411</b>	<b>13.247</b>	<b>13.152</b>	<b>13.018</b>	<b>12.820</b>
Județul Caraș-Severin	215.684	212.255	208.945	208.279	205.262
Regiunea Vest	1.345.247	1.332.816	1.320.777	1.324.153	1.310.949
Nivel național	14.675.116	14.591.924	14.519.880	14.605.601	14.506.153

Sursa: Institutul Național de Statistică

Tendința populației în orașul Moldova Nouă este de scădere, ca și în întreg județul Caraș – Severin , iar acest lucru se datorează mortalității care este în creștere având în vedere populația relativ îmbătrânită, precum și nivelul de trai scăzut în oraș/ județ care împinge populația tânără să caute opțiuni și variante, migrând în alte zone ale țării.

La nivelul anului 2011, conform ultimului recensământ oficial realizat, densitatea populației în orașul Moldova Nouă a fost de 104 loc/kmp.

Tabel 6 – Densitatea populației conform recensământ 2011

<b>Orașul Moldova Noua</b>	104 loc/kmp
Județul Caraș-Severin	38,2 loc/kmp
Regiunea Vest	61,15 loc/kmp
Nivel național	84,4 loc/kmp

Sursa: Wikipedia

În ceea ce privește raportul dintre natalitate și mortalitate, la nivelul anului 2020, orașul Moldova Nouă se înscrie în rândul majorității localităților din România cu un spor natural negativ.

Tabel 7 - Sporul natural în localitatea Moldova Noua în anul 2020

	Născuți vii	Decese	Spor natural
<b>Moldova Nouă</b>	<b>100</b>	<b>160</b>	<b>60</b>

Sursa: Direcția Județeană de Statistică Caraș - Severin

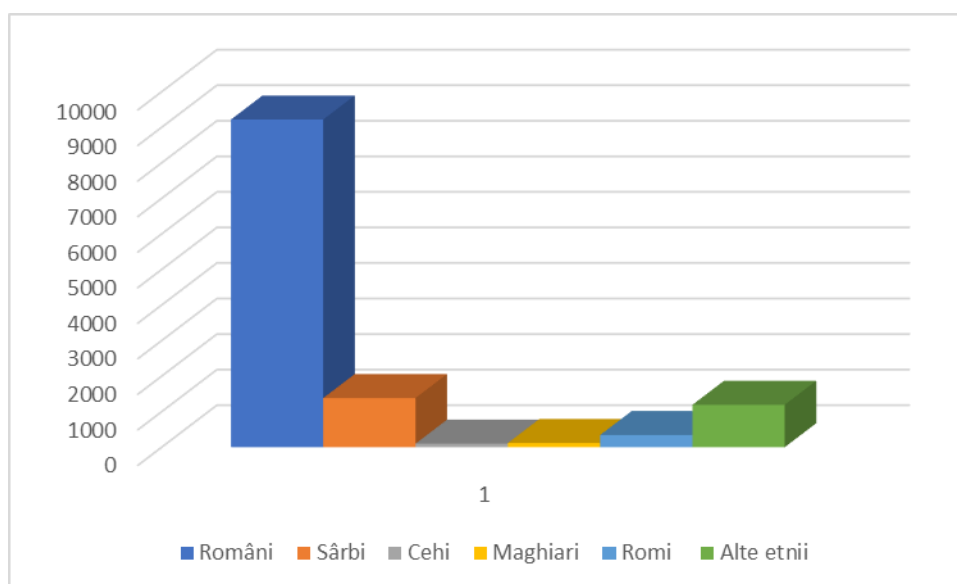
După **naționalitate**, populația se prezintă astfel: conform ultimului recensământul din anul 2011, populația este împărțită astfel: 74,6 % români, 11,2 % sârbi, 2,8 % romi, 0,9 % maghiari, 0,8 % cehi și 9,4 % alte naționalități.

Tabel 8 – Structura populației orașului pe etnii conform ultimului Recensământ al Populației din 2011

	Români	Sârbi	Cehi	Maghiari	Romi	Altele
Număr	9217	1382	99	117	342	1193
Procent	74,6 %	11,2 %	0,8 %	0,9 %	2,8 %	9,4 %

Sursa: Institutul Național de Statistică

Figura 5 – Structura populației orașului pe etnii conform Recensământului Populației din 2011



Sursa: Institutul Național de Statistică

Evoluția populației orașului Moldova Nouă în perioada 2002 - 2011 prezintă o tendință de scădere semnificativă a numărului de persoane. Reducerea cea mai importantă ca pondere

revine etnicilor germani ( -90 %), urmați de etnicii maghiari ( -53 %). În valori efective, scăderea cea mai mare se înregistrează la populația de origine română (aproximativ 2022 de persoane), urmată de populația de origine sarbă (aproximativ 546 de persoane).

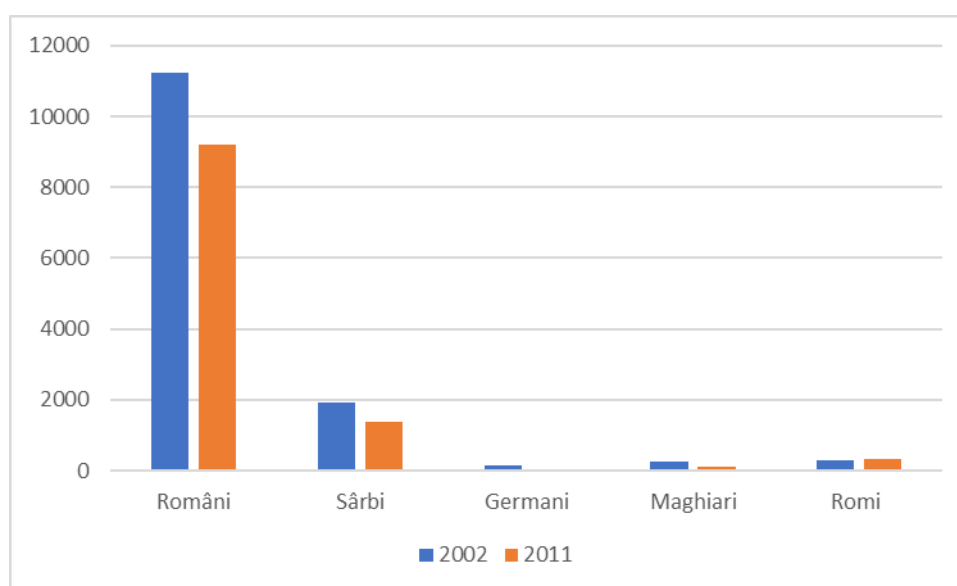
Ambele situații de scădere a populației sunt explicabile pe baza declinului economic și a tendinței descendente manifestate la nivel național, dar și pe plecarea prin emigrare.

Tabel 9 – Evoluția populației orașului pe etnii între cele 2 recensăminte

Anul	Români	Sârbi	Germani	Maghiari	Romi
2002	11239	1928	146	248	278
2011	9217	1382	15	117	342
Evoluție	-18 %	-28 %	-90 %	-53 %	+23 %

Sursa Direcția Județeană de Statistică Caraș – Severin

Figura 6 – Evoluția populației orașului pe etnii între cele 2 recensăminte (2002 și 2011)



Sursa: Institutul Național de Statistică

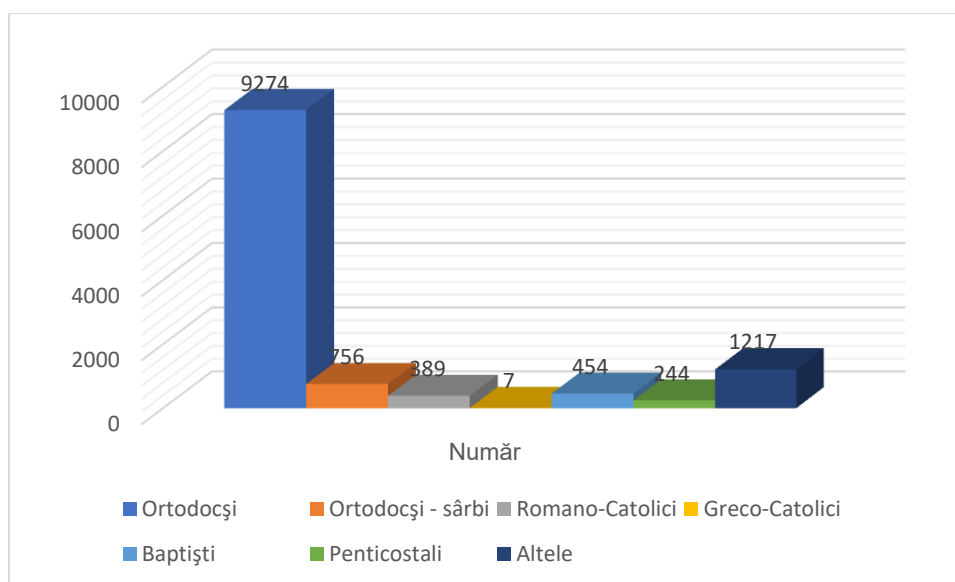
Conform datelor statistice, după **religie**, populația orașului se prezintă astfel: ortodoxă 70 %, ortodoxă-sârbă 6 %, baptiști 3,7 %, romano - catolică 3 %, pentecostali 2 %, greco-catolici 0,05 %, alte religii 15,25 %.

Tabel 10 – Structura populației pe religii conform Recensământului populației din 2011

	Ortodocși	Ortodocși - sârbi	Romano-Catolici	Greco-Catolici	Baptiști	Pentecostali	Altele
Număr	9274	756	389	7	454	244	1217
Procent	70 %	6 %	3 %	0,05 %	3,7 %	2 %	15,25 %

Sursa: Direcția Județeană de Statistică Caraș - Severin

Figura 7 – Structura populației pe religii conform Recensământului populației din 2011



Sursa: Institutul Național de Statistică

Din punctul de vedere al grupei de **vârstă**, prezentată în tabelul următor, se observă că populația în grupa de vârstă 15 - 64 de ani, grupă considerată activă, avem cea mai mare

concentrare de populație ( 72 % ). De asemenea, se observă o îmbătrânire a populației, întrucât procentul populației de peste 65 de ani a crescut de la 12% (în 2011) la 16% (în 2019).

Tabel 11 – Populația din Moldova Nouă pe grupe mari de vârstă conform datelor statistice din 2019

Vârste și grupe de vârstă	0-14 ani			14 - 64			peste 65 ani			
	Sexe	Total	Masculin	Feminin	Total	Masculin	Feminin	Total	Masculin	Feminin
Număr persoane		1642	832	810	9463	4769	4694	2047	834	1213

Sursa: insse.ro

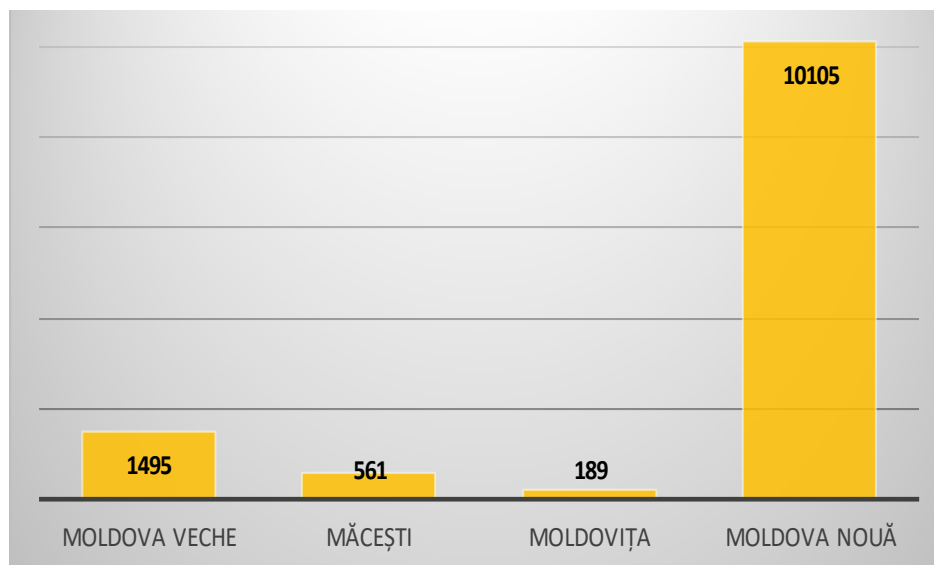
Repartiția populației pe localități, conform datelor statistice din anul 2011, se prezintă astfel: Moldova Noua – 82 %, Moldova Veche – 12 %, Măcești – 4,5 %, Moldovița – 1,5 %. Valorile absolute sunt prezentate în Tabelul următor.

Tabel 12 – Populația din Moldova Nouă - repartiția pe localități(2011)

Nr. crt.	Denumirea localității aparținătoare	Număr de locuitori	%
1	Moldova Veche	1495	12
2	Măcești	561	4,5
3	Moldovița	189	1,5
4	Moldova Nouă	10105	82
<b>TOTAL</b>		<b>12350</b>	

Sursa: Primăria Moldova Nouă

Figura 8 – Repartiția populației pe localități, 2011



Sursa: Primăria Moldova Nouă

### Evoluția populației în ultimii ani

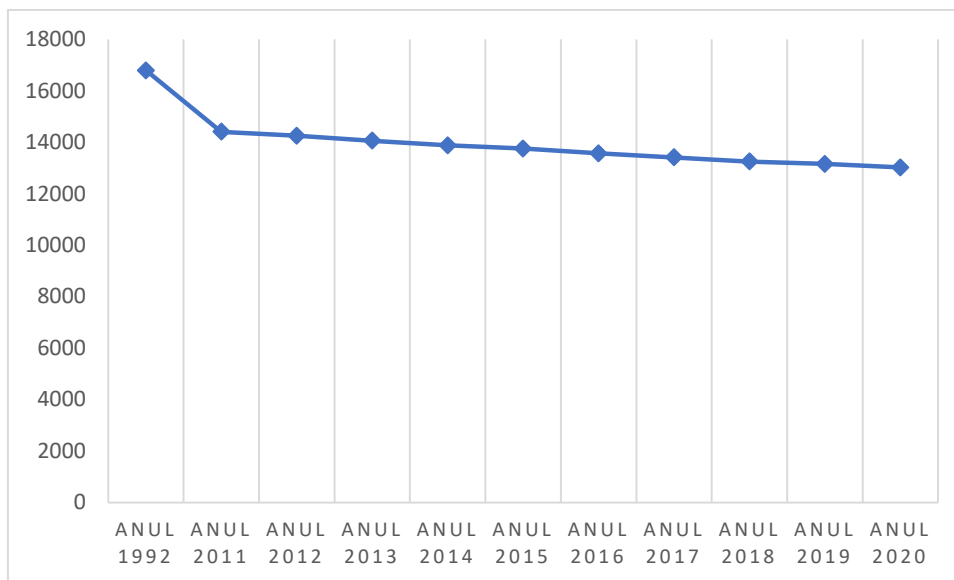
În anul 2011, populația orașului Moldova Nouă număra 14.403 locuitori, reprezentând 4.18 % din populația județului Caraș-Severin. Față de anul 2011, sub influența combinată a nivelului diferențiat al sporului natural, al fluxurilor migratorii interne și al intensității migrației externe, populația orașului Moldova Noua a scăzut cu 1.387 locuitori.

Tabel 13 – Evoluția numărului de locuitori 1992-2020 în Orașul Moldova Nouă

Sexe	Ani										
	Anul 1992	Anul 2011	Anul 2012	Anul 2013	Anul 2014	Anul 2015	Anul 2016	Anul 2017	Anul 2018	Anul 2019	Anul 2020
	UM: Numar persoane										
Total	16.789	14.403	14.246	14.055	13.876	13.751	13.564	13.411	13.247	13.152	<u>13.016</u>
Masculin	8.556	7.166	7.086	6.966	6.868	6.794	6.690	6.589	6.489	6.435	<u>6.367</u>
Feminin	8.233	7.237	7.160	7.089	7.008	6.957	6.874	6.822	6.758	6.717	<u>6.649</u>

Sursa: insse.ro

Figura 9 – Evoluția numărului de locuitori 1992-2020



Sursa: insse.ro

Structura pe vârste a populației poartă amprenta caracteristică a unui proces de usoara îmbătrânire demografică, datorat în principal scăderii natalității care a determinat reducerea absolută și relativă a populației tinere (0-14 ani) și creșterea ponderii populației vârstnice (de 65 ani și peste).

Tabel 14 – Evoluția populației din Moldova Nouă pe grupe mari de vârstă

Moldova Nouă	Total	Sub 14 ani		15-64 ani		Peste 65 ani	
		Absolut	%	Absolut	%	Absolut	%
2006	13975	2138	15.3	10841	77.6	1356	9.7
2011	12350	<b>1865</b>	<b>15</b>	<b>8981</b>	<b>73</b>	<b>1504</b>	<b>12</b>

Sursa: Direcția Județeană de Statistică Caraș - Severin

### Forța de muncă

În general, forța de muncă din orașul Moldova Nouă a fost pregătită pentru a deservi industria minieră. Situația ocupării populației în ultimii 5 ani este prezentată în Tabelul următor:

Tabel 15 – Numărul mediu al salariaților

An	2015	2016	2017	2018	2019
Număr angajați	2443	2299	2478	2183	1877

Sursa: insse.ro

La modul general, orașul Moldova Nouă se confruntă cu o lipsă de locuri de muncă al cărei efect se resimte de ani de zile în economia locală și care influențează în mod negativ calitatea vieții locuitorilor orașului.

Prezența pe piața forței de muncă din localitate a SC Delphi Packard România SRL a determinat o creștere substanțială a ocupării în zonă, în trecut în cadrul întreprinzătorului și-au desfășurat activitatea peste 1500 de angajați. Plecarea SC Delphi Packard România SRL a însemnat o scădere dramatică a numărului de angajați și creșteri substanțiale în rândul șomerilor.

### Infrastructura serviciilor sociale și cea educațională:

#### Educația (unitățile de învățământ)

La nivelul orașului, unitățile de învățământ sunt structurate astfel (Tabelul 12):

- 1 liceu (Liceul Tehnologic “Clisura Dunării” – Fig. 11) cu un număr de 651 elevi;
- 3 școli generale cu un total de 640 elevi;
- 1 școală profesională cu 67 elevi;
- 5 grădinițe pentru învățământul preșcolar cu un număr de 256 preșcolari;



Tabel 16 – Număr unități de învățământ din orașul Moldova Noua, în anul școlar 2020 – 2021

	Învățământ preșcolar	Învățământ primar și gimnazial	Învățământ liceal	Învățământ profesional
Moldova Nouă	5	3	1	1

Sursa: Primăria Moldova Nouă

Aceste unități școlare dispun de 63 de săli de clase și cabinete școlare, 7 laboratoare și 4 ateliere școlare, conform Tabelului 13.

Tabel 17 – Infrastructura de educație în anul 2019

Localitate	Săli de clase și cabinete școlare	Laboratoare	Ateliere școlare	Săli de gimnastică
Moldova Nouă	63	16	4	3

Sursa: Primăria Moldova Nouă

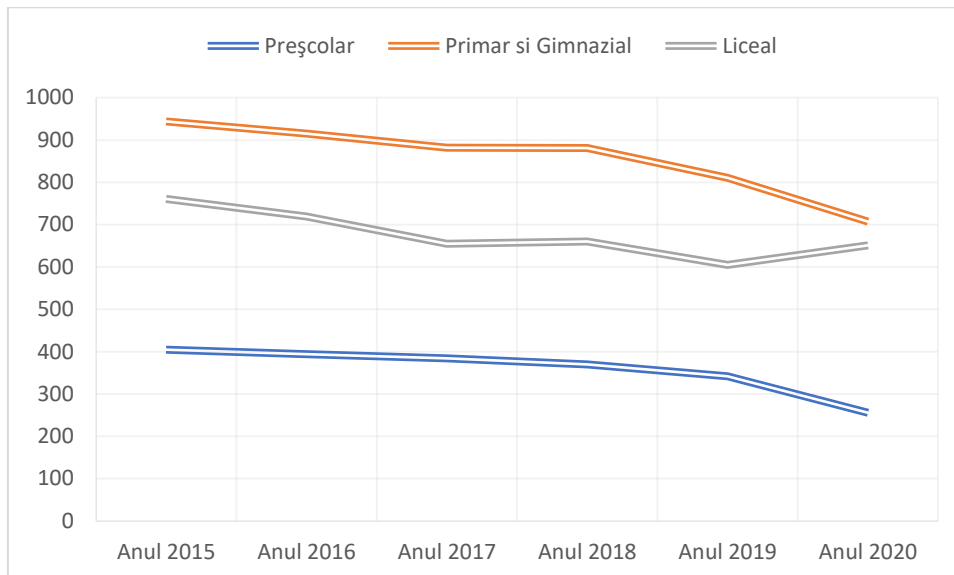
Consecință a evoluțiilor demografice din ultimii ani, caracterizate prin scăderea populației și prin amplificarea migrației externe, populația școlară din toate nivelurile educaționale a înregistrat o reducere continuă. În orașul Moldova Noua, din evidențele statistice sunt cuprinși în diferite stadii de învățământ 1.614 de elevi, după cum reiese și din Tabelul de mai jos.

Tabel 18 – Populația școlară din Moldova Nouă pe tipuri de învățământ

Tip de învățământ	Anul 2015	Anul 2016	Anul 2017	Anul 2018	Anul 2019	Anul 2020
	Preșcolar	405	394	384	370	342
Primar și Gimnazial	944	915	882	881	811	707
Liceal	761	719	655	660	605	651

Sursa: Primăria Moldova Nouă

Figura 10 – Distribuția populației școlare



Sursa: Institutul Național de Statistică

Ca urmare a migrării populației în alte orașe/străinătate numărul elevilor/liceenilor a scăzut constant în ultimii ani.

Astfel, se poate afirma că o atragere a populației în stilul de viață al orașului va conduce automat și la o creștere a cererii pentru sistemul de învățământ din oraș.

Totodată se poate urmări transformarea liceului tehnologic în liceu tehnic și crearea în cadrul acestuia de domenii, specializări și calificări noi.

**Liceul Tehnologic Clisura Dunării** este structurat după cum urmează:

Corp A – 17 săli de clasă, 6 laboratoare ( 2 informaticp, 1 fizică, 1 chimie, 1 biologie, 1 electrotehnic);

Corp B – 25 săli de clasă, 3 laboratoare ( 1 limba sârbă, 1 chimie, 1 fizică);

Corp C - 10 săli clasă;

Atelierul școală pentru instruirea practică a elevilor este compus din 5 compartimente pe domenii de instruire (mecanică, electromecanică, electrotehnică, electrică și robotică)

Laborator instruire practică în domeniul Turism și alimentație.

**Școala Gimnazială „Sofia Arcan”- structura a Liceului Tehnologic Clisura Dunării**

- 8 săli de clasă;
- 2 laboratoare ( 1 fizică - chimie, 1 informatică);

**Școala Gimnazială „Alexandru Moisi”- structura a Liceului Tehnologic Clisura Dunării**

- 9 săli de clasă;
- 2 laboratoare ( 1 chimie, 1 biologie );
- 1 sală de sport situată în curtea școlii.

Planul de școlarizare pentru anul școlar 2021-2022 cuprinde un număr de 58 clase, iar numărul de elevi este de 1340.

**Nevoi și investiții:***Atelierul școală:*

- Realizarea încălzirii centralizate;
- Dotarea cu AMC-uri și SDV-uri pe domeniile de instruire.

*Laborator instruire practică:*

- Realizarea încălzirii centralizate.

*Sala de sport:*

- Reabilitarea vestiarelor aferente sălii de sport (baieti + fete );
- Instalarea aparatelor de aer conditionat (invertoare).

*Săli de clasă Corp A:*

- Instalarea aparatelor de aer conditionat (invertoare) la etajul I + II, cu mențiunea că, la etajul III există instalate o parte.

**Sănătatea**

Reforma serviciilor de sănătate din 2004 a conținut și a produs modificări ale sistemului sanitar public, cu efecte asupra rețelei de unități sanitare și asupra structurii personalului

implicat în asigurarea serviciilor de sănătate, atât în sectorul public, cât și în cel privat. Au fost desființate dispensarele urbane, atât o parte din medicii din dispensare, cât și o parte din medicii de întreprindere devenind medici de familie, cu autonomie față de spital, subordonați fiind Casei Județene de Asigurări de Sănătate, cu care au încheiat contracte.

În ceea ce privește infrastructura și dotarea sanitară din localitatea Moldova Nouă, ea este prezentată în Tabelul de mai jos.

Tabel 19 – Număr unități sanitare în anul 2019

INDICATOR	Număr
Spitale	1
Ambulatorii integrate spitalului	1
Dispensare medicale	1
Cabinete medicale de familie	7
Cabinete stomatologice	7
Cabinete medicale de specialitate	8
Farmacii	1
Laboratoare medicale	2
Laboratoare de tehnică dentară	2

Sursa: statistici.insse.ro

Tabel 20 – Evoluția cadrelor medicale în perioada 2014 - 2019

Categoriile de cadre medico-sanitare	Forme de proprietate	Ani					
		Anul 2014	Anul 2015	Anul 2016	Anul 2017	Anul 2018	Anul 2019
		UM: Numar persoane					
		Numar persoane	Numar persoane	Numar persoane	Numar persoane	Numar persoane	Numar persoane
Medici	Proprietate publica	15	13	14	13	14	21
-	Proprietate privata	15	9	12	11	11	11
din total medici: medici de familie	Proprietate privata	11	7	7	7	7	7
Stomatologi	Proprietate publica	3	:	:	:	:	:

-	Proprietate privata	7	10	10	9	8	8
Farmacisti	Proprietate publica	2	2	2	1	1	1
-	Proprietate privata	1	5	5	7	6	6
Personal sanitar mediu	Proprietate publica	72	62	63	63	65	72
-	Proprietate privata	25	22	23	22	18	18

Sursa: statistici.insse.ro

Dat în folosință în data de 09.07.1976, Spitalul Orasenesc Moldova Noua este un spital cu 145 de paturi și deserveste Orașul Moldova Noua și comunele adiacente: profil general ce face parte din categoria a-IV-a nivel de competență bazal. În structura sa cuprinde Berzasca, Coronini, Gîrnic, Sichevita, Pojejena și Socol.

Spitalul Orasenesc Moldova Noua este instituția de bază în ceea ce privește sănătatea populației de peste 28000 de oameni din Clisura Dunării. Cel mai apropiat spital județean este în Municipiul Resița la o distanță de 110 Km.

Datorită activității de minieră care a fost de bază în zona, patologia prezentă este caracterizată prin boli ca tuberculoza și silicoza, la care se adaugă boli cardiovasculare, respiratorii, digestive și reumatismale. Ca urmare a închiderii întreprinderii miniere, populația tânără a migrat, astfel se face ca numărul pacienților vârstnici să crească, aducând și patologia specifică vârstei a treia.

## 2) Structura organizatorică a Spitalului Orasenesc Moldova Noua

Spitalul Orasenesc Moldova Noua, este un spital general pentru pacienți acuti, cu o capacitate de 145 paturi spitalizare continuă și 8 paturi spitalizare de zi, organizate pe specialitățile:

- a) SECȚIA MEDICINA INTERNA - 65 paturi
  - din care: -compartiment pneumologie - 5 paturi
  - compartiment boli cronice -10 paturi
- b) SECȚIA CHIRURGIE GENERALĂ - 25 paturi
  - din care: -compartiment ortopedie și traumatologie - 5 paturi

c) SECTIA OBSTETRICA - GINECOLOGIE - 15 paturi

d) SECTIA PEDIATRIE - 30 paturi

din care: -compartiment neonatologie - 5 paturi

e) COMPARTIMENT A.T.I. - 5 paturi

f) CAMERA DE GARDA

Spitalul Orasenesc Moldova Noua este autorizat sanitar, iar serviciile medicale acordate corespund normelor sanitare elaborate de Ministerul Sanatatii pentru tratament, diagnostic, investigatii paraclinice si ingrijire.

Spitalul respecta normele sanitare privind conditiile de cazare, igiena alimentatie si prevenire a infectiilor nosocomiale, conform normelor aprobate de Ministerul Sanatatii.

Spitalul Orasenesc Moldova Noua asigura non-stop primul ajutor si asistenta medicala de urgenta, oricarei persoane care se prezinta la Camera de garda a spitalului.

Figura 11 – Spitalul Orășenesc Moldova Nouă



Sursa: [www.google.ro/spitalulorasescMoldovaNoua](http://www.google.ro/spitalulorasescMoldovaNoua)

Dotarea corespunzătoare cu echipamente/tehnologii corespunzătoare a Spitalului Orășenesc Moldova Nouă este obiectivul proiectului Dotare A.T.I. Spital Orasenesc Moldova Noua, cod SMIS 140048 depus la Autoritatea de Management pentru Programul Operațional Infrastructura Mare și care se află în prezent în derulare în baza contractului de finanțare nr. 537/26.04.2021.

Prin implementarea acestui proiect se va realiza achiziția de echipamente medicale, după cum urmează:

- Monitor pacient multiparametru + pachet aplicatii cardiace - 5 bucăți
- Defibrilator - 2 bucăți
- Pat ATI cu accesorii- 5 bucăți
- Ventilator portabil – 2 bucăți
- Ecograf - 2 bucăți
- CPAP – 2 bucăți
- Concentrator O2 – 3 bucăți
- Aspirator secretii – 2 bucăți
- Electr drop counter – 2 bucăți
- Autoclav 90 l - 2 bucăți
- Aparat radiologie mobil - 1 bucăți
- Aparat anestezie - 2 bucăți
- Aparat ventilare mecanica - 5 bucăți
- Aparat ASTRUP - 1 bucăți
- Frigider sange - 1 bucăți
- Injectomate – 5 bucăți
- Infuzomate - 5 bucăți
- Pulsixometru – 2 bucăți
- Videolaringoscop – 2 bucăți
- Aparat ELISA – 1 bucăți
- Autoclav 40-60l - 2 bucăți
- Electrocardiograf – 1 bucăți
- Laringoscop – 3 bucăți

Policlinica din Moldova Nouă a fost reabilitată devenind una dintre cele mai moderne unități din Caraș-Severin. Banii proveniți prin Programul Operațional Regional, au fost folosiți pentru reabilitarea și dotarea policlinicii. A fost modernizat exteriorul clădirii,

cabinetele și holurile, a fost înlocuită tâmplăria și au fost achiziționate mai multe echipamente medicale performante, printre care și un computer tomograf.

### **Serviciile sociale (cantine, camine, grupuri și categorii defavorizate)**

La nivelul orașului Moldova Nouă a fost identificat un Grup țintă (categoriile de beneficiari) după cum urmează:

- a. Persoane vârstnice - 2047 persoane cu vârsta peste 65 ani.
- b. Persoane cu dizabilități - 126 persoane cu handicap GRAV .
- c. Copii și familii aflate în situație de risc social:
  - 129 minori care au părinții plecați la muncă în străinătate.
  - 16 minori dați în plasament,
  - 107 familii care beneficiază de ajutor social în plată, conform situației actuale prezentate de către primăria Moldova Nouă, la data de 01.06.2021, și 314 persoane beneficiare de ajutor social, dintre care 150 adulți și 164 copii, la data de 01.06.2021
- d. Victimele violenței în familie -nu au fost raportate până în prezent.
- e. Persoane defavorizate, aflate în situații de risc de excluziune și marginalizare socială - 914
  - persoane cu dizabilități- 126 handicap Grav.
  - 450 persoane de etnie rommă (150 familii), din care - 81 de persoane fără locuință – trăiesc în locuințe de necesitate.

Problemele sociale ale *persoanelor vârstnice* sunt:

- a) sănătatea precară;
- b) venituri mici în raport cu necesitățile;
- c) izolare, singurătate;
- d) capacitatea scăzută de autogospodărire;
- e) absența suportului pentru familia care are în îngrijire un vârstnic dependent;
- f) un număr insuficient de locuri în Centrele de asistență medico-socială din județ;
- g) nevoi spirituale;



Problemele sociale ale *persoanelor cu dizabilități* (minori și adulți) sunt:

- a) accesibilitatea, inclusiv în propria locuință;
- b) lipsa locurilor de muncă protejate;
- c) lipsa profesioniștilor în servicii specializate;
- d) atitudinea discriminatorie a societății;
- e) situația materială precară;
- f) absența suportului pentru familia care are în întreținere persoana cu handicap;
- g) lipsa centrelor rezidențiale de zi, specializate pe tipuri de handicap.

Problemele sociale ale *copiilor și familiilor aflate în situație de risc social*:

- a) tineri provenind din sistemul de protecție a copilului ,
- b) familii monoparentale,
- c) familii tinere;
- d) copii separați de părinți sau cu risc de separare; copii cu părinți plecați la muncă în străinătate;
- e) victimele violenței în familie;

Problemele sociale ale *victimele violenței în familie* - nu au fost raportate până în prezent, deși cazuri au existat la nivelul orașului.

Problemele sociale ale *copiilor și familiilor aflate în dificultate* sunt:

- a) lipsa locuinței;
- b) lipsa actelor de identitate;
- c) resurse financiare insuficiente și dificultăți în gestionarea lor;
- d) dificultăți în găsirea unui loc de muncă;
- e) familii cu climat social defavorabil;
- f) abandonul școlar și delincvența juvenilă;
- g) probleme de sănătate;
- h) dificultăți în obținerea unor drepturi.

Ca și măsuri concrete, Direcția de Asistență Socială a orașului Moldova Nouă recomandă focalizarea și concentrarea resurselor spre îndeplinirea următoarelor obiective:

- îmbunătățirea infrastructurii pentru servicii de îngrijire la domiciliu;

- servicii de îngrijire de zi;
- cămine pentru persoane vârstnice și facilitate de cazare intermediară;
- furnizarea de servicii integrate sociale, de sănătate și educație prietenoase și accesibile pentru copiii cu dizabilități și familiile acestora;
- consilierea în scopul susținerii participării copiilor cu dizabilități și/sau CES la procesul de învățământ bazat pe principiile educației incluzive, în comunitățile în care trăiesc;
- înființarea/dezvoltarea/de centre de zi pentru copiii care provin din medii defavorizate/copii cu risc de abandon școlar/grad ridicat de absenteism/ repetenți;
- dezvoltarea de facilități destinate activităților recreative și petrecerea timpului liber de către copii prin înființarea unui centru socio-cultural și recreativ;
- acțiuni de prevenire și combatere a oricăror forme de violență în rândul copilului și a familiei;
- înființare centre pentru prevenirea și combaterea violenței domestice:
  - Centre pentru servicii de informare și sensibilizare a populației;
  - Centru de primire în regim de urgență;
  - Încheiere de parteneriate;
- oferirea de servicii de informare, mediere facilitare pentru familiile sărace, în special cele din zonele marginalizate, pentru a accesa beneficiile sociale;
- facilitarea angajării persoanelor vulnerabile prin încheierea unui protocol cu AJOFM;
- asigurarea accesului la formare profesională;
- reabilitarea unei clădiri, în vederea creării condițiilor de gazduire și acordare a serviciilor sociale destinate persoanelor fără adăpost;
- înființarea cantinei de ajutor social.

În Tabelul următor este prezentată situația persoanelor cu handicap la nivelul orașului Moldova Nouă:

Tabel 21 – Evoluția populației cu handicap din Moldova Nouă

Anul	Persoane cu handicap							
	2014	2015	2016	2017	2018	2019	2020	2021

Adulți/copii	76/19	78/17	91/15	90/12	105/14	108/16	112/13	112/14
Beneficiari de asistent personal	32	34	32	24	38	38	38	40
Beneficiari indemniz ajutor handicap	63	61	74	78	81	86	87	86

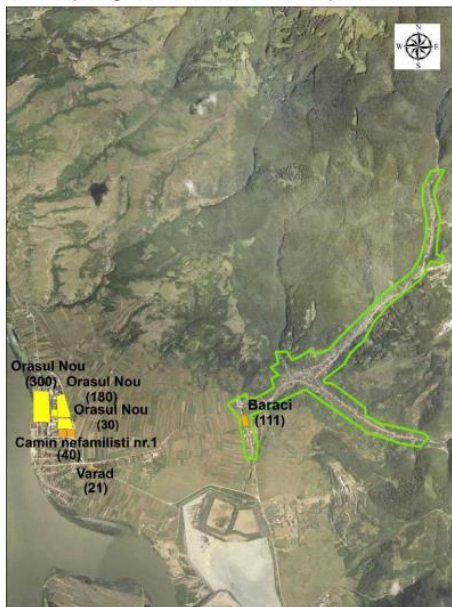
Sursa: Primăria Moldova Nouă

Conform situației actuale prezentate de către primăria Moldova Nouă, la data de 01.06.2021, există 106 dosare de ajutor social în plată și 307 persoane beneficiare de ajutor social dintre care 150 adulți și 164 copii.

Totodată, zone extinse din Orașul Moldova Nouă se regăsesc în Atlasul Zonelor Urbane Marginalizate cu privire la integrarea zonelor sărace și comunităților marginalizate din România.

Figura 12 – Zonele Urbane Marginalizate Moldova Nouă

Comunități marginalizate declarate de autoritățile locale



Regiunea: Vest  
Judetul: Caraș-Severin  
Oraș: Moldova Nouă

Legenda

Limita intravilan

Tipuri de comunități urbane marginalizate

- Zone de tip ghetou cu blocuri
- Zone de tip ghetou în foste colonii de muncitori
- Zone de tip mahala cu case
- Zone de tip mahala cu adăposturi improvizate
- Zone de locuințe sociale modernizate
- Zone istorice (centrale) cu locuințe sociale și/ sau clădiri ocupate abuziv
- Zone mixte

(număr) Estimare număr locuitori în zonă

Cartografie: ESRI, ArcGIS 10.1

Lângă zona marginalizată sunt menționate numele zonei și numărului estimat de locuitori din zonă doar dacă și așa cum au fost declarate acestea de către autoritățile locale.

Sursa: Atlasul Zonelor Urbane Marginalizate – Banca Mondială

## ONG-uri în Moldova Nouă

### Asociația Dunărea Moldova Nouă

Din anul 2010, Asociația Dunărea Moldova Nouă este membru fondator al Asociației GAL Clisura Dunării, împreună cu șapte primării (Berzasca, Coronini, Gîrnic, Sichevița, Eșelnița, Dubova, Svinița), Administrația Parcului Natural "Porțile de Fier" și alte zece ONG-uri.

Din 2017, ADMN este membru fondator al FLAG Clisura Dunării Caraș-Severin, împreună cu 6 primării (Socol, Pojejena, Moldova Nouă, Coronini, Sichevița și Berzasca), alte 4 ONG-uri și 10 companii.

Asociația are acorduri de colaborare cu UEM Reșița, Universitatea de Vest din Timișoara, Consiliul Județean Caraș-Severin – Serviciul de Promovare a Turismului, Agenția pentru Protecția Mediului, Agenția de Turism Ultramarin Timișoara, etc.

De-a lungul activității ONG-ului acesta a realizat pentru Orașul Moldova Nouă:

- materiale de promovare turistică a zonei;
- evenimente de promovare a patrimoniului natural, cultural și istoric (Ziua Dunării, Ziua ghidului de turism);
- seminare de instruire a ghizilor de turism și voluntarilor Asociației Dunărea Moldova Nouă;
- turul turistic al orașului Moldova Nouă;
- realizarea pachetelor turistice;
- ecologizarea Ostrovului Moldova Veche și ale obiectivelor turistice din zonă;
- parteneriate pe programe și proiecte cu Parcul Natural "Porțile de Fier", Primăria MN, pensiunile din zonă și Ocolul Silvic Moldova Nouă;
- promovarea producătorilor locali prin organizarea unor târguri de prezentare/desfacere;
- realizarea turului de mobilitate a orașului cu bicicleta;
- realizarea de seminarii pe mediu (energia verde);

- refacerea marcajelor traseelor turistice;
- parteneriate cu centrele turistice din zonă.

În orașul Moldova Nouă funcționează **Asociația “BOR - ORG” Moldova Nouă** care oferă servicii comunitare, sociale, filantropice, medicale, culturale și educaționale, contribuind la rezolvarea problemelor comunităților îndeosebi pe Clisura Dunării și în special la Moldova Nouă, oraș cu probleme sociale majore generate de închiderea întreprinderii Moldomin.

Asociația inițiază acțiuni constând în:

1. Asistență socială și social-medicală;
2. Asistență și dezvoltare comunitară;
3. Asistență medicală;
4. Educație și cercetare interdisciplinară;
5. Cultură;
6. Dezvoltare organizațională;
7. Tineret;
8. Mediu.

În anul 2007, la inițiativa a patru cadre didactice, părinți ai unor copii cu dizabilități, se înființează **Asociația “Curcubeul” Moldova Nouă**, având ca scop îmbunătățirea calității vieții copiilor cu nevoi speciale și a familiilor acestora. Persoanele vizate sunt:

- persoane cu dizabilități senzoriale;
- persoane cu dizabilități psihice și mentale;
- persoane cu dizabilități fizice și somatice;
- persoane vârstnice
- copii

Din anul 2007 și până în prezent, asociația a desfășurat 11 proiecte cu finanțare europeană și nu numai, prin care a reușit să reabiliteze și să doteze cu mobilier, aparatură de recuperare medicală și aparatură electronică două locații pe care le utilizează în desfășurarea activităților.

Scopul/Misiunea ONG-ului:

- Creșterea calității vieții persoanelor cu dizabilități cât și a familiilor lor.
- Promovarea, ajutorarea și apărarea drepturilor persoanelor cu dizabilități.

### **Asociația pentru Spitalul Orășenesc Moldova Nouă**

Scopul Asociației pentru Spitalul Orășenesc Moldova Nouă este umanitar, privind buna informare și cunoaștere în ceea ce privește sănătatea publică, sporirea capacității de a răspunde rapid și într-un mod coordonat la amenințările împotriva prevenirii bolilor prin abordarea în cadrul tuturor politicilor și activităților, a factorilor cu influență asupra sănătății, precum și protecția socială și morală a persoanelor defavorizate, cu diferite afecțiuni medicale sau care prezintă condiții materiale / financiare nesatisfăcătoare.

Obiectivele asociației privesc patru arii de activitate, fiecărei arii corespunzându-i anumite finalități ce se doresc a fi atinse:

➤ *domeniul sănătății*

- reabilitarea, modernizarea și echiparea infrastructurii serviciilor de sănătate;
- efectuarea măsurilor de promovare a sănătății și educație pentru sănătate la nivel individual, familial, populațional;
- ridicarea nivelului de cunoștințe în domeniul prevenirii bolilor;
- formarea și dezvoltarea unor deprinderi corecte, care să promoveze modul de viață sănătos;
- crearea unei poziții active față de sănătate și față de problemele sănătății publice, în sensul atragerii și consolidării capacității maselor de participare activă în realizarea promovării unui mod de viață sănătos;
- efectuarea diagnosticării stărilor morbide și premorbide în populație;
- acordarea ajutorului în promovarea sănătății și educație pentru sănătate ca persoană intermediară între oamenii de afaceri și sistemul sanitar;
- ajutor populației în acordarea serviciilor de promovare și educație pentru sănătate;
- contribuția tineretului în promovarea sănătății și educației pentru sănătate;
- efectuarea diferitelor stări sociologice și sondaje de opinie referitor la starea sănătății și acțiunea factorilor în populație;

- publicarea materialelor legate de sănătatea publică;
- promovarea și susținerea oricăror tipuri de activități menite a sprijini dezvoltarea sectorului medical, pentru menținerea sănătății tuturor persoanelor, care să nu contravină eticii medicale și legilor românești;
- susținerea personalului medical, asigurarea pregătirii continue a acestuia prin efectuarea unor cursuri de pregătire de specialitate;
- servicii integrate de educare, informare, conștientizare, orientare, consiliere și îndrumare privind menținerea sănătății și a unui stil de viață sănătos;
- desfășurarea unor campanii de promovare a sănătății (antitutun, antialcool, antidrog, planificare familială);
- organizarea de campanii medicale cu caracter umanitar sau a altor tipuri de servicii medicale cu impact semnificativ demonstrabil;
- cercetare și dezvoltare tehnologică;
- conectarea unităților sanitare la internet prin conexiuni broadband și dotare cu calculatoare;
- crearea de portaluri de sănătate;
- investiții în infrastructura de sănătate și socială.
  - domeniul protecției mediului
- desfășurarea de campanii de informare în domeniul protecției mediului (protecția surselor de apă, gestionarea deșeurilor, reducerea emisiilor de gaze cu efect de seră, împădurirea terenurilor degradate situate în zonele deficitare din păduri, etc.)
- antrenarea diferitelor categorii de persoane în activități de voluntariat ce vizează apropierea cetățenilor de natură;
- implementarea unor activități ce vizează prevenirea poluării mediului, a acțiunilor de ecologizare;
- organizarea de simpozioane privind importanța și rolul activităților de cercetare și monitorizare în domeniul protecției mediului;
- educarea și conștientizarea publicului privind protecția mediului și conservarea biodiversității;

- amenajarea de spații verzi cu specii biologice destinate activității educaționale;
- dezvoltarea capacității instituționale a grupurilor ecologiste;
- achiziționarea și instalarea unor sisteme de colectare selectivă a deșeurilor.
  - domeniul cultural
- organizarea unor simpozioane, concursuri, festivaluri;
- susținerea de recitaluri;
- lansări de carte sau de publicații;
- aniversări jubiliare și comemorări;
- lansarea unor vernisaje de pictură, de fotografii sau expoziții variate;
- investiții în cultură, inclusiv protecția, promovarea și preservarea moștenirii culturale.
  - domeniul social
- desfășurarea unor activități de educare, integrare, reintegrare, pregătire și reinsertie pe piața forței de muncă;
- prezentarea diverselor modalități de socializare și reintegrare socială;
- participarea la module de asistență, îngrijire și recuperare în centre specializate și sau la domiciliul beneficiarilor;
- organizarea unor campanii privind diferite tipuri de servicii sociale cu impact semnificativ demonstrabil;
- promovarea și realizarea de opere de binefacere prin colaborare cu toate persoanele și instituțiile din țară și din străinătate, care acționează în domeniul carității sau care doresc să sprijine astfel de activități;
- investiții în educație, inclusiv training vocațional.



**Instituțiile publice**
**Clădiri, echipamente/instalații orășenesti**

Inventarul de clădiri instituționale de pe raza localității Moldova Noua cuprinde 23 de clădiri/corpuri ce sunt prezentate mai jos. Instituțiile administrate de primărie și consiliul local însumează 10 clădiri, fiind incluse toate anexele și entitățile deținute, iar sistemul de învățământ înglobează 13 clădiri, fiind incluse anexele, săli de sport sau alte clădiri. Administrația locală face demersuri pentru eficientizarea energetică a tuturor clădirilor instituționale, dar și rezidențiale prin acțiuni locale și finanțări diverse. Aceste instituții însumează 17574.18 mp, adică 1.423 mp/locuitor. Majoritatea acestor clădiri sunt construite înainte de 1989, doar Centrul de Afaceri a fost construit în anul 2000.

Ca și material exterior de construcție, aceste clădiri prezintă pereți din beton și cărămidă, cu preponderență cărămidă, ceea ce înseamnă un grad mai crescut de menținere a căldurii și implicit un consum mai redus de energie pentru centralele termice.

Tabel 22 – Consumul de energie electrică pentru clădirile orășenești

Nr. Crt	Cod de identificare	Cladire sau locatie	Tip cladire sau consum (iluminat public)	Suprafata (mp)	Cantitate de energie consumata	Unitate de masura	Observatii
1	Sediul Primăriei orașului Moldova Nouă	Strada Nicolae Bălcescu 26	Birouri	704	12165	kwh/an	-
2	Casa de Cultură a orașului Moldova Nouă	Strada 1 Decembrie 1918, nr. 2	Casa speciala	768	7598	kwh/an	-
3	Biblioteca Orășenească Moldova Nouă	P-ța 1 Decembrie 1918, nr. 2	Casa speciala	384	6423	kwh/an	-
4	Piața agroalimentară	Aleea Francesco Griselini	Altele	1080	8530	kwh/an	-
5	Centrul de afaceri	Aleea Mihai Viteazu 36A	Casa speciala	899	7890	kwh/an	-

6	Cămin Cultural Moldova Veche	Loc. Moldova Veche, Nr 447	Casa speciala	458	396	kwh/an	-
7	Cămin Cultural Moldovița	Loc. Moldovita, Nr. 78	Casa speciala	239	340	kwh/an	-
8	Cămin Cultural Măcești	Loc. Măcești, DN 57	Casa speciala	619	311	kwh/an	-
9	Sera	Str. G. Coșbuc, FN	Altele	4418	15744	kwh/an	-
10	Piața de animale	Str. Uzinelor	Altele	1620	4150	kwh/an	-
11	Școala Generală Nr.1 Al. Moisi	Str. Nicolae Balcescu, Nr 3	Scoala gimnaziala	878	11719	kwh/an	-
12	Școala Generală Nr.2	Str. 1 Decembrie 1918, FN	Scoala gimnaziala	234	1890	kwh/an	-
13	Școala Generală Nr.3 Sofia Arcan	Aleea Traian Vuia, Nr FN	Scoala gimnaziala	554	15057	kwh/an	-
14	Liceul Tehnologic Clisura Dunării	Aleea George Cosbuc, Nr FN	Liceu Tehnologic	475	32945	kwh/an	-
15	Școala Generală Nr. 4	Aleea G. Coșbuc, Nr. 1	Scoala gimnaziala	306	18377	kwh/an	-
16	Grădinița Măcești	Loc. Măcești, Strada Bisericii, FN	Gradinita	162	1611	kwh/an	-
17	Grădinița Moldovița	Loc. Moldovița, FN	Gradinita	187	866	kwh/an	-
18	Grădinița PP1	Str. I. Slavici	Gradinita	980	8437	kwh/an	-
19	Grădinița PP2	Str. Francesco Griselini	Gradinita	690	12856	kwh/an	-
20	Grădinița Nr. 2	Str. 1 Decembrie 1918, FN	Gradinita	100	811	kwh/an	-
21	Grădinița Nr. 3	Str. Minerilor, FN	Gradinita	230	932	kwh/an	-
22	Grădinița Moldova Veche	Str. Unirii, FN	Gradinita	240	1590	kwh/an	-
23	Sala de sport	Str Dunarii, Nr 8	Altele	1349.18	9090	kwh/an	-
Consum total energie electrica Kwh					179728		
Consum total energie electrica Mwh					179.728		

Sursa: PLANUL DE ACȚIUNE PENTRU ENERGIE DURABILĂ AL ORAȘULUI MOLDOVA NOUĂ

Tabel 23 – Consumul de lemn pentru clădirile orășenești

Nr. Crt	Cod de identificare	Cladire sau locatie	Tip cladire sau consum (iluminat public)	Suprafața (mp)	Cantitate de energie consumată	Unitate de masură	Observatii
1	Sediul Primăriei orașului Moldova Nouă	Str. Nicolae Bălcescu 26	Birouri	704	317071.016	kwh/an	
2	Biblioteca Orășenească Moldova Nouă	P-ța 1 Decembrie 1918, nr. 2	Casa specială	384	17162.21655	kwh/an	
3	Piața agroalimentară	Aleea Francesco Griselini	Altele	1080	29388.8937	kwh/an	
4	Sera	Str. G. Coșbuc, FN	Altele	4418	17199.607	kwh/an	
5	Școala Generală Nr.1 Al. Moisi	Str. Nicolae Balcescu, Nr 3	Scoala gimnazială	878	186952.25	kwh/an	-
6	Școala Generală Nr.2	Str. 1 Decembrie 1918, FN	Scoala gimnazială	234	0	kwh/an	-
7	Școala Generală Nr.3 Sofia Arcan	Aleea Traian Vuia, Nr FN	Scoala gimnazială	554	186952.25	kwh/an	-
8	Liceul Tehnologic Clisura Dunării	Aleea George Cosbuc, Nr FN	Liceu tehnologic	475	1682570.25	kwh/an	-
9	Grădinița Măcești	Măcești, Strada Bisericii, FN	Grădinița	162	93476.125	kwh/an	-
10	Grădinița Moldovița	Loc. Moldovița, FN	Grădinița	187	93476.125	kwh/an	-
11	Grădinița PP1	Str. I. Slavici	Publică	980	336514.05	kwh/an	-
12	Grădinița PP2	Str. Francesco Griselini	Grădinița	690	448685.4	kwh/an	-
14	Grădinița Nr. 2	Str. 1 Decembrie 1918, FN	Grădinița	100	37390.45	kwh/an	-
15	Grădinița Nr. 3	Str. Minerilor, FN	Grădinița	230	37390.45	kwh/an	-
16	Grădinița Moldova Veche	Str. Unirii, FN	Grădinița	240	149561.8	kwh/an	-

Consum total energie kwh	3633790. 883
Consum total energie mwh	3633.790 883

Sursa: PLANUL DE ACȚIUNE PENTRU ENERGIE DURABILĂ AL ORAȘULUI MOLDOVA NOUĂ

Tabel 24 – Consumul motorină pentru clădirile orășenești

Nr. Crt.	Cod de identificare	Cladire sau locatie	Tip cladire sau consum (iluminat public)	Suprafata (mp)	Cantitate de energie consumata	Unitate de masura	Observatii
1	Sala de sport	Str Dunarii, Nr 8	Altele	1349.18	35509.6	kwh/an	

Sursa: PLANUL DE ACȚIUNE PENTRU ENERGIE DURABILĂ AL ORAȘULUI MOLDOVA NOUĂ

În orașul Moldova Nouă consumul total de energie pentru sectorului instituțional este de 3849.03 MWh din care cca. 94.408 % este consumul de lemn, 4.66944% este consumul de energie electrică, iar restul de 0.92256 fiind consum de motorina. Se observă că cea mai mare pondere o are consumul de energie pentru încălzirea clădirilor și prepararea apei calde menajere.

#### Clădiri, echipamente/instalații terțiare

La nivelul orasului Moldova Noua au fost identificate urmatoarele cladiri tertiare: Spitalul Orasenesc Moldova Noua, Politia Orasului Moldova Noua, Administratia finantelor publice a orasului Moldova Noua, Politia de Frontiera Oras Moldova Noua, Ocol Silvic Moldova Noua, Grupul de Pompieri Moldova Noua, Capitania Portului Oras Moldova Noua.

Trei din aceste cladiri sunt incalzite cu lemn, una cu Gaz petrol lichefiat, iar restul sunt incalzite cu ajutorul energiei electrice.

Tabel 25 – Consumul de energie electrică pentru clădirile terțiare

1	Cod de identificare	Cladire sau locatie	Tip cladire sau consum (iluminat public)	Suprafata (mp)	Cantitate de energie consumata	Unitate de masura	Observatii
2	Spitalul Orasenesc Moldova Noua	Strada Sfanta Varvara Nr.1	Birouri	2118	341415.73	kwh/an	
3	Politia Orasului Moldova Noua	Str.lagodariei Moldova Veche	Birouri	750	23205	kwh/an	
4	ADMINISTRAȚIA FINANȚELOR PUBLICE A ORAȘULUI MOLDOVA NOUĂ	Str.Dunarii-str.Liliacului 224	Birouri	289	22831	kwh/an	
5	POLIȚIA DE FRONTIERĂ ORAȘ MOLDOVA NOUĂ	Str.Sf.Varvara Nr.3-5	Birouri	1145	11743	kwh/an	
6	OCOLUL SILVIC ORAȘ MOLDOVA NOUĂ	Str.Nicolae Balcescu Nr.108/A	Birouri	362	11230	kwh/an	
7	GRUPUL DE POMPIERI ORAȘ MOLDOVA NOUĂ	Str.Nicolae Balcescu Nr.27	Birouri	911	9745	kwh/an	
8	CĂPITĂNIA PORTULUI ORAȘ MOLDOVA NOUĂ	Moldova Veche Str.Portului Nr.1	Birouri	1789	135520	kwh/an	
Total consum Cladiri Tertiare kwh					555689.73		
Total consum Cladiri Tertiare Mwh					555.68973		

Sursa: PLANUL DE ACȚIUNE PENTRU ENERGIE DURABILĂ AL ORAȘULUI MOLDOVA NOUĂ

Tabel 26 – Consumul de lemn pentru clădirile terțiare

Nr. Crt	Cod de identificare	Cladire sau locatie	Tip cladire sau consum (iluminat public)	Suprafata (mp)	Cantitate de energie consumata	Unitate de masura	Observatii
1	Politia Orasului Moldova Noua	Str.lagodariei Moldova Veche	Birouri	750	438440.4167	kwh/an	
2	OCOLUL SILVIC ORAȘ MOLDOVA NOUĂ	Str.Nicolae Balcescu Nr.108/A	Birouri	362	186952.25	kwh/an	-
3	GRUPUL DE POMPIERI ORAȘ MOLDOVA NOUĂ	Str.Nicolae Balcescu Nr.27	Birouri	911	291645.51	kwh/an	-
Consum total energie electrica kwh					917038.1767		
Consum total energie electrica mw					917.0381767		

Sursa: PLANUL DE ACȚIUNE PENTRU ENERGIE DURABILĂ AL ORAȘULUI MOLDOVA NOUĂ

Tabel 27 – Consumul de combustibili - gaz petrol lichefiat pentru clădirile terțiare

Nr. Crt	Cod de identificare	Cladire sau locatie	Tip cladire sau consum (iluminat public)	Suprafata (mp)	Cantitate de energie consumata	Unitate de masura	Observatii
1	ADMINISTRAȚIA FINANȚELOR PUBLICE A ORAȘULUI MOLDOVA NOUĂ	Str.Dunarii-str.Liliacului 224	Birouri	289	6681	kwh/an	
Consum total energie electrica kwh					6681		
Consum total energie electrica mw					6.681		

Sursa: PLANUL DE ACȚIUNE PENTRU ENERGIE DURABILĂ AL ORAȘULUI MOLDOVA NOUĂ

În orașul Moldova Noua consumul total de energie pentru sectorul Cladirilor tertiare este de 1479.41 MWh din care cca. 61.9868 % este consumul de lemn, 37.5616 % este consumul de energie electrică, iar restul de 0.4516 fiind consum de gaz petrol lichefiat. Se observă că cea

mai mare pondere o are consumul de energie pentru încălzirea clădirilor și prepararea apei calde menajere.

### Clădirile rezidențiale

În cadrul acestui sector se înregistrează un consum energetic considerabil, fiind unul dintre sectoarele ce emite un grad ridicat de gaze cu efect de seră.

Tabel 28 – Consumul de energie pentru clădirile rezidențiale

Consum de energie electrica pentru cladirile rezidentiale			
Categorie	Cantitate de energie consumata	Unitate de maura	Observatii
Cladiri rezidentiale	7530840	kwh/an	

Consum de lemn pentru cladirile rezidentiale			
Categorie	Cantitate de energie consumata	Unitate de masura	Observatii
Cladiri rezidentiale	80075387.72	kwh/an	
Consum total energie electrica kwh	80075387.72		
Consum total energie electrica Mwh	80075.38772		

Sursa: PLANUL DE ACȚIUNE PENTRU ENERGIE DURABILĂ AL ORAȘULUI MOLDOVA NOUĂ

Tabel 29 – Inventarul blocurilor de locuințe realizate după proiecte elaborate în perioada 1950 – 1990 din localitatea Moldova Nouă

Nr. crt.	Adresă imobil	Anul construirii	Regim de înălțime S+P+N	Sistemul constructiv	Număr apartamente	Arie construită desfășurată - mp -
0	1	2	3	4	5	6
1	Str. Dunării, Bl. 1	1965	P + 4	Cadre b.a. și zidărie din cărămidă	54	4250
2	Str. I. L. Caragiale, Bl. 2	1965	P + 4	Cadre b.a. și zidărie din cărămidă	60	4250
3	Str. I.L. Caragiale, Bl. 3	1965	P + 4	Cadre b.a. și zidărie din cărămidă	60	4250
4	Str. Ef. Murgu, Bl. 3 A	1984	P + 4	Planșee și pereți din beton prefabricat, monolitizate prin sudură și beton	75	5500
5	Str. G. Enescu, Bl. 4	1970	P + 4	Cadre b.a. și zidărie din cărămidă	60	3213
6	Str. Dunării, Bl. 5	1965	P + 4	Cadre b.a. și zidărie din cărămidă	60	4250
7	Str. G. Enescu, Bl. 6	1965	P + 4	Cadre b.a. și zidărie din cărămidă	60	4250
8	Str. G. Enescu, Bl. 7	1965	P + 4	Cadre b.a. și zidărie din cărămidă	60	4250
9	Str. Șt. cel Mare, Bl. 8	1971	P + 4	Cadre b.a. și zidărie din cărămidă	60	3213
10	Str. Dunării, Bl. 9	1967	P + 4	Cadre b.a. și zidărie din cărămidă	60	4250
11	Str. Șt. cel Mare, Bl. 10	1967	P + 4	Cadre b.a. și zidărie din cărămidă	60	4250
12	Str. Șt. cel Mare, Bl. 11	1967	P + 4	Cadre b.a. și zidărie din cărămidă	60	4250
13	Str. Al. I.	1967	P + 4	Cadre b.a. și	60	3213



	Cuza, Bl. 12			zidărie din cărămidă		
14	Str. Al. I. Cuza, Bl. 13	1967	P + 4	Cadre b.a. și zidărie din cărămidă	30	2010
15	Str. Al. I. Cuza, Bl. 13 A	1967	P + 4	Cadre b.a. și zidărie din cărămidă	20	920
16	Str. N. Titulescu, Bl. 14	1967	P + 4	Cadre b.a. și zidărie din cărămidă	30	2010
17	Str. N. Titulescu, Bl. 15	1967	P + 4	Cadre b.a. și zidărie din cărămidă	30	2010
18	Str. M. Viteazu, Bl. 16	1967	P + 4	Cadre b.a. și zidărie din cărămidă	60	4100
19	Str. M. Viteazu, Bl. 17	1967	P + 4	Cadre b.a. și zidărie din cărămidă	60	4100
20	Str. N. Titulescu, Bl. 18	1967	P + 4	Cadre b.a. și zidărie din cărămidă	40	2730
21	Str. T. Vuia, Bl. 19	1968	P + 4	Cadre b.a. și zidărie din cărămidă	50	4280
22	Str. T. Vuia, Bl. 20	1973	P + 4	Cadre b.a. și zidărie din cărămidă	60	4250
23	Str. N. Titulescu, Bl. 21	1968	P + 4	Cadre b.a. și zidărie din cărămidă	60	4100
24	Str. N. Titulescu, Bl. 22	1968	P + 4	Cadre b.a. și zidărie din cărămidă	40	2730
25	Str. V. Alecsandri, Bl. 23	1968	P + 4	Cadre b.a. și zidărie din cărămidă	50	4280
26	Str. V. Alecsandri, Bl. 24	1967	P + 4	Cadre b.a. și zidărie din cărămidă	60	4100
27	Str. I. L. Caragiale, Bl. 24 A	1974	P + 4	Cadre b.a. și zidărie din cărămidă	40	2730
28	Str. V. Alecsandri,	1968	P + 4	Cadre b.a. și zidărie din	60	4100

	Bl. 25			cărămidă		
29	Str. Ef. Murgu, Bl. 26	1970	P + 4	Cadre b.a. și zidărie din cărămidă	40	2730
30	Str. M. Viteazu, Bl. 27	1970	P + 4	Cadre b.a. și zidărie din cărămidă	50	4280
31	Str. Dunării, Bl. 28 F	1970	P + 4	Cadre b.a. și zidărie din cărămidă	140	7100
32	Str. F. Griselini, Bl. 32	1970	P + 4	Cadre b.a. și zidărie din cărămidă	40	2250
33	Str. F. Griselini, Bl. 33	1970	P + 4	Cadre b.a. și zidărie din cărămidă	60	2250
34	Str. F. Griselini, Bl. 34	1970	P + 4	Cadre b.a. și zidărie din cărămidă	60	2250
35	Str. F. Griselini, Bl. 35	1971	P + 4	Cadre b.a. și zidărie din cărămidă	54	2250
36	Str. F. Griselini, Bl. 36	1972	P + 4	Cadre b.a. și zidărie din cărămidă	60	3790
37	Str. T. Vuia, Bl. 37	1976	P + 4	Cadre b.a. și zidărie din cărămidă	40	2530
38	Str. T. Vuia, Bl. 38	1975	P + 4	Cadre b.a. și zidărie din cărămidă	40	2530
39	Str. F. Griselini, Bl. 39	1973	P + 4	Cadre b.a. și zidărie din cărămidă	50	3275
40	Str. V. Alecsandri, Bl. 40	1970	P + 4	Cadre b.a. și zidărie din cărămidă	120	2850
41	Str. I. Slavici, Bl. 40 G	1990	P + 4	Cadre b.a. și zidărie din cărămidă	40	960
42	Str. N. Titulescu, Bl. 41	1971	P + 4	Cadre b.a. și zidărie din cărămidă	122	3630
43	Str. Ef. Murgu, Bl. 42	1973	P + 4	Cadre b.a. și zidărie din cărămidă	50	4280

44	Str. Ef. Murgu, Bl. 43	1974	P + 4	Cadre b.a. și zidărie din cărămidă	120	5570
45	Str. Ctin. Daicoviciu, Bl. 44	1976	P + 4	Cadre b.a. și zidărie din cărămidă	40	2167
46	Str. Ctin. Daicoviciu, Bl. 45	1976	P + 4	Cadre b.a. și zidărie din cărămidă	20	1344
47	Str. I. Slavici, Bl. 47	1977	P + 4	Cadre b.a. și zidărie din cărămidă	60	4250
48	Str. I. Slavici, Bl. 48	1976	P + 4	Cadre b.a. și zidărie din cărămidă	60	1008
49	Str. I. Slavici, Bl. 49	1979	P + 4	Cadre b.a. și zidărie din cărămidă	70	5350
50	Str. Sf. Varvara, Bl. 50	1979	P + 4	Cadre b.a. și zidărie din cărămidă	40	2432
51	Str. N. Titulescu, Bl. 56	1981	P + 4	Cadre b.a. și zidărie din cărămidă	45	4632
52	Str. Sf. Varvara, Bl. 1	1982	S + P + 3	Planșee și pereți din beton prefabricat, monolitizate prin sudură și beton	8	192
53	Str. Sf. Varvara, Bl. 1 A	1989	S + P + 3	Planșee și pereți din beton prefabricat, monolitizate prin sudură și beton	8	768
54	Str. Sf. Varvara, Bl. 2	1988	S + P + 3	Planșee și pereți din beton prefabricat, monolitizate prin sudură și beton	8	768
55	Str. N. Titulescu, Bl. 3	1986	P + 4	Planșee și pereți din beton prefabricat, monolitizate	15	755

				prin sudură și beton		
56	Str. N. Titulescu, Bl. 4	1985	P + 4	Planșee și pereți din beton prefabricat, monolitizate prin sudură și beton	15	980
57	Str. N. Titulescu, Bl. 5	1985	P + 4	Planșee și pereți din beton prefabricat, monolitizate prin sudură și beton	15	980
58	Str. N. Titulescu, Bl. 6	1984	P + 4	Planșee și pereți din beton prefabricat, monolitizate prin sudură și beton	15	980
59	Al. Lalelelor, Bl. 7	1986	P + 4	Planșee și pereți din beton prefabricat, monolitizate prin sudură și beton	15	980
60	Al. Lalelelor, Bl. 8	1986	P + 4	Planșee și pereți din beton prefabricat, monolitizate prin sudură și beton	19	880
61	Al. Lalelelor, Bl. 9	1986	P + 4	Planșee și pereți din beton prefabricat, monolitizate prin sudură și beton	19	880
62	Al. Lalelelor, Bl. 10	1989	S + P + 3	Planșee și pereți din beton prefabricat, monolitizate prin sudură și beton	11	710
63	Al. Liliacului, Bl. 11	1989	S + P + 3	Planșee și pereți din beton	8	515,84

				prefabricat, monolitizate prin sudură și beton		
64	Al. Liliacului, Bl. 12	1989	S + P + 3	Planșee și pereți din beton prefabricat, monolitizate prin sudură și beton	8	515,84
65	Al. Liliacului, Bl. 13	1989	S + P + 3	Planșee și pereți din beton prefabricat, monolitizate prin sudură și beton	8	515,84
66	Al. Liliacului, Bl. 13 A	1989	S + P + 3	Planșee și pereți din beton prefabricat, monolitizate prin sudură și beton	8	515,84
67	Al. Lalelelor, Bl. 14	1986	S + P + 3	Planșee și pereți din beton prefabricat, monolitizate prin sudură și beton	8	515,84
68	Al. Lalelelor, Bl. 14 A	1985	S + P + 3	Planșee și pereți din beton prefabricat, monolitizate prin sudură și beton	12	710
68	Al. Lalelelor, Bl. 15	1986	S + P + 3	Planșee și pereți din beton prefabricat, monolitizate prin sudură și beton	8	515
70	Al. Lalelelor, Bl. 15 A	1987	S + P + 3	Planșee și pereți din beton prefabricat, monolitizate prin sudură și beton	11	710

71	Al. Lalelelor, Bl. 16	1984	P + 4	Planșee și pereți din beton prefabricat, monolitizate prin sudură și beton	19	880
72	Al. Liliacului, Bl. 17	1984	P + 4	Planșee și pereți din beton prefabricat, monolitizate prin sudură și beton	19	880
73	Al. Liliacului, Bl. 18	1984	P + 4	Planșee și pereți din beton prefabricat, monolitizate prin sudură și beton	19	880
74	Al. Liliacului, Bl. 19	1984	P + 4	Planșee și pereți din beton prefabricat, monolitizate prin sudură și beton	19	880
75	Al. Crinilor, Bl. 20	1984	P + 4	Planșee și pereți din beton prefabricat, monolitizate prin sudură și beton	19	880
76	Al. Crinilor, Bl. 21	1984	P + 4	Planșee și pereți din beton prefabricat, monolitizate prin sudură și beton	19	880
77	Al. Crinilor, Bl. 22	1985	S + P + 3	Planșee și pereți din beton prefabricat, monolitizate prin sudură și beton	8	515,84
78	Al. Crinilor, Bl. 23	1987	S + P + 3	Planșee și pereți din beton prefabricat, monolitizate	8	515,84

				prin sudură și beton		
79	Al. Crinilor, Bl. 24	1985	S + P + 3	Planșee și pereți din beton prefabricat, monolitizate prin sudură și beton	8	519
80	Str. N. Titulescu, Bl. 25	1984	S + P + 3	Planșee și pereți din beton prefabricat, monolitizate prin sudură și beton	8	519
81	Șos. N. Titulescu, Bl. 26	1983	S + P + 3	Planșee și pereți din beton prefabricat, monolitizate prin sudură și beton	8	768
82	Șos. N. Titulescu, Bl. 27	1983	S + P + 3	Planșee și pereți din beton prefabricat, monolitizate prin sudură și beton	8	768
83	Șos. N. Titulescu, Bl. 28	1982	S + P + 3	Planșee și pereți din beton prefabricat, monolitizate prin sudură și beton	8	519
84	Al. Lalelelor, Bl. 29	1982	S + P + 3	Planșee și pereți din beton prefabricat, monolitizate prin sudură și beton	8	519
85	Str. N. Bălcescu, Bl. 1	1965	P + 2	Cadre b.a. și zidărie din cărămidă	18	1023
86	Str. N. Bălcescu, Bl. 2	1965	P + 2	Cadre b.a. și zidărie din cărămidă	18	1023
87	Str. N. Bălcescu, Bl.	1964	P + 2	Cadre b.a. și zidărie din	24	2046

	3			cărămidă		
88	Str. N. Bălcescu, Bl. 4	1978	P + 4	Cadre b.a. și zidărie din cărămidă	20	1300
89	Str. Ctin. Daicoviciu, Bl. 120	1979	P + 4	Cadre b.a. și zidărie din cărămidă	120	2960

Sursa: Primăria Moldova Nouă

În general, stadiul actual de reabilitare termică a blocurilor de locuințe nu prezintă deteriorări structurale ale elementelor principale, fiind funcționale în starea actuală. Blocurile prezintă deteriorări la finisajele interioare în special se observă mult mușgai și igrasie pe pereți și tavane. Scurgerile apelor pluviale de pe acoperiș sunt deteriorate și incomplete și necesită înlocuire la terminarea lucrărilor de anvelopare. Pereții exteriori prezintă punți termice continue integrale și pe conturul tâmplăriei. Trotuarul de gardă care înconjoară blocurile prezintă deteriorări.

De la data punerii în funcțiune a majorității blocurilor până în prezent nu au fost efectuate reparații capitale și se constată intervenții punctuale de refacere a finisajelor și instalațiilor interioare din locuințe. Modificări structurale au fost realizate de către unii proprietari de apartamente în scopul îmbunătățirii confortului.

Starea fizică a finisajelor fatadei este precară iar imaginea pe care o oferă orașului este nesatisfăcătoare.

Investițiile pentru eficientizarea energetică a blocurilor de locuințe din orașul Moldova Nouă vor avea ca obiective:

1. Creșterea eficienței energetice pentru blocurile de locuințe astfel încât consumul anual specific de energie calculat pentru încălzire să scadă sub 90 kWh/mp/an arie utilă pentru fiecare bloc de locuințe.
2. Scăderea consumului specific de energie pentru încălzirea locuințelor trebuie să fie de minim 40% din consumul evidențiat în certificatul de performanță energetică corespunzător stării inițiale a blocului.



3. Scăderea emisiilor echivalent CO2 cu mai mult de 40% față de emisiile inițiale.

## Infrastructura

### Infrastructura de transport

#### Rețeaua stradală

Orașul Moldova Nouă este străbătut de către drumul național DN 57 care străbate Clisura Dunării însoțind Dunărea pe malul stâng de la Orșova la Vama Naidas (114 km) și face legătura spre nord cu Oravița (48 km) și cu E70 la Moravița. Localitatea este legată prin DN57 și DN 59 de Timisoara, prin DN57 de Orsova, prin DN57B de orașul Anina și prin DN57B+DN58 de capitala județului, municipiul Reșița. Orașul nu dispune de legătură directă pe cale ferată, cea mai apropiată gară fiind aflată la 45 km distanță, gara Oravița. Legătura aeriană este asigurată prin aeroportul Timișoara, aflat la 195 km distanță.

Orașul Moldova Nouă se află la o distanță rutieră de 85 km de municipiul Reșița, 45 km de Oravița, 88 km de orașul Orșova. Orașul Moldova Nouă este port la Dunăre. Dispune de legături fluviale (curse zilnice spre Orșova).

Distanțele față de alte localități socotite pe DN, DJ sau DC :

Moldova Nouă - Reșița	- 103 km - pe DN57B+DN58
Moldova Nouă - Orșova	- 104 km - pe DN 57
Moldova Nouă - Oravița	- 52 km
Moldova Nouă - Timișoara	- 164 km

În ceea ce privește circulația rutieră în interiorul localității Moldova Nouă, aceasta este asigurată de o rețea stradală orășenească, de 43 km lungime, din care modernizată - 28 km:

Tabel 30 – Drumurile publice, în orașul Moldova Nouă , în anul 2020

	Lungimea străzilor orășenești (km)	Lățimea străzilor – partea carosabilă	din care (km):	
			Modernizate	Necesita modernizare
Orașul Moldova Noua	43	Între 3 – 7 m	Aprox 7	Aprox 36
Județul Caraș-Severin	1944		771	496

Sursa: Primăria Moldova Nouă

Rețeaua stradală existentă răspunde în mare măsură necesităților, fiind totuși necesare unele măsuri de modernizare a drumurilor care duc către cartierele orașului, cât și la acele străzi ce prezintă porțiuni de deteriorare sau nu sunt încă pavate. De asemenea, s-au derulat investiții de refacere a trotuarelor și rigolelor.

În general, în localitatea Moldova Nouă sistematizarea verticală a rețelei stradale este deficitară, principala consecință fiind evacuarea necorespunzătoare a apelor pluviale.

Străzile din Moldova Nouă se încadrează în categoriile III și IV, respectiv străzi colectoare și străzi de folosință locală.

Tabel 31 – Situația străzilor în orașul Moldova Noua , în anul 2020

Nr. crt.	Tip arteră	Denumire arteră	Lungime (ml)	Lat. (ml)	Lungime de asfaltat (ml)	Situație actuală
1	Strada	Macești (DN57)	730	7	0	Asfaltată
2	Strada	Macești	415	7	415	Partial beton degradat Partial pietruită
3	Strada	Macești	678	7	678	Pietruită
4	Strada	Macești	400	4	400	Pietruită
5	Strada	Macești	165	4	165	Pietruită
6	Strada	Macești	720	5	720	Pietruită
7	Strada	Macești	210	6	210	Partial beton degradat Partial pietruită

8	Șosea	Dunării	3.175	7	2.325	Partial beton degradat Partial asfaltata
9	Strada	Pârva Reka	1.180	4,5	1.180	Pietruita
10	Strada	Uzina de Apă	1.260	4	1.260	Pietruita
11	Șosea	Nicolae Titulescu	1.700	7	0	Asfaltata
12	Strada	Alexandru Ioan Cuza	205	7	205	Beton degradat
13	Aleea	Mihai Viteazu	270	5	135	Partial beton degradat Partial asfaltata
14	Aleea	Ștefan cel Mare	210	4	55	Partial betonata Partial pietruita
15	Aleea	Traian Vuia	150	4	150	Beton degradat
16	Aleea	George Enescu	220	4	0	Betonata
17	Aleea	Francesco Griselini	448	3,5	0	Pavata
18	Aleea	Vasile Alecsandri	490	4	125	Partial betonata Partial asfaltata Partial beton degradat
19	Aleea	Ion Luca Caragiale	140	7	140	Asfalt degradat
20	Strada	Capelei	435	3,5	435	Pietruita
21	Strada	Viilor	1.875	3,5	1.875	Pietruita
22	Strada	Cimitirului	535	3,5	535	Pietruita
23	Aleea	Eftimie Murgu	353	7	353	Beton degradat
24	Aleea	Constantin Daicoviciu	170	6	170	Beton degradat
25	Aleea	Ioan Slavici	224	7	224	Beton degradat
26	Aleea	George Coșbuc	140	7	140	Beton degradat

27	Strada	Sfânta Varvara	570	7	570	Beton degradat
28	Strada	Aurorei	385	4	385	Pietruita
29	Strada	Sălciilor	77	3	77	Pietruita
30	Strada	Teilor	145	3	145	Pietruita
31	Strada	Castanilor	81	3	81	Pietruita
32	Strada	Liliacului	370	7	370	Beton degradat
33	Aleea	Lalelelor	178	6	178	Beton degradat
34	Strada	Vămii	370	4	370	Pietruita
35	Aleea	Crinilor	165	6	165	Beton degradat
36	Strada	Portului	410	6	0	Betonata
37	Strada	Podgoriilor	480	4	480	Pietruita
38	Strada	Unirii	3.235	7	3.235	Beton degradat
39	Strada	Vlaski Kraj	530	7	530	Beton degradat
40	Strada	Iagodăriei	460	6	460	Beton degradat
41	Strada	Caraș	100	5	100	Pietruita
42	Strada	Almaj	150	6	150	Pietruita
43	Strada	Ostrov	200	6	200	Pietruita
44	Strada	Locvei	200	6	200	Pietruita
45	Strada	Pescarilor	500	5	500	Pietruita
46	Calea	Orșovei	1.517	7	105	Asfaltata Partial pietruita

47	Strada	1 Decembrie 1918	4.080	7	4.080	Asfaltata Partial beton degradat
48	Strada	Minerilor Cu 5 ramificatii	2.565	6	2.565	Partial beton degradat Partial pietruita
49	Strada	Nicolae Bălcescu Cu 4 ramificatii	2.450	6	2.452	Partial beton degradat Partial pietruita
50	Strada	Uzinelor	800	7	800	Beton degradat
51	Strada	Banatului	685	4	685	Partial beton degradat Partial pietruita
52	Strada	Primăverii	220	3	220	Pietruita
53	Strada	9 Mai	1095	4	1095	Partial beton degradat Partial pietruita
54	Strada	8 Martie	190	3	190	Pietruita
55	Strada	Mihai Eminescu	185	4	185	Beton degradat
56	Strada	Tudor Vladimirescu	360	3,5	360	Pietruita
57	Strada	1 Mai	390	3	390	Partial asfaltata Partial beton degradat Partial pietruita
58	Strada	Păcii	215	3	215	Pietruita
59	Strada	Libertății	165	3	165	Pietruita
60	Strada	Învățător Alexandru Moisi	450	4	450	Beton degradat
61	Strada	Ierugă	400	3,5	400	Pietruita
62	Strada	Moldovița (Lacului)	834	5	834	Pietruita
63	Strada	Moldovița (Principală)	1.480	6	1.480	Pietruita
<b>TOTAL</b>			<b>43.185</b>		<b>36.762</b>	

Sursa: Primăria Moldova Nouă

În ceea ce privește circulația pietonală, aceasta se asigură prin trotuare care însoțesc străzile sau alei pietonale în zonele cu blocuri. Traversările pietonale sunt la nivelul străzii în locuri marcate, dat fiind traficul redus din ultimii ani.

Accesul în localitate se poate realiza astfel:

- cu autoturismul : de la Timișoara prin DN 59 și DN 57 sau de la Orșova prin DN 57;
- cu trenul : prin Oravița și de acolo cu mijloace auto;
- cu avionul : prin aeroportul din Timișoara și de acolo cu mijloace auto.

#### Situația parcărilor

Parcărilor reprezintă una din cele mai importante probleme ale planificării transportului în orașe. În același timp au un impact și asupra planificării urbane, interacționând cu transportul public și influențând realizarea unui trafic lejer. Parcărilor publice existente la nivelul orașului Moldova Nouă sunt gestionate de Serviciul Urbanism, Transport, Cadastru și Agricultură, care funcționează în cadrul Primăriei Moldova Nouă.

Tabel 32 – Situația parcărilor în orașul Moldova Noua , în anul 2021

Nr. crt.	Locatia	Suprafața	Locuri parcare	Starea reală	Stare
1	Parcare bl.12	750	35	Pietruită	Necesita reabilitare
		475	30	Beton deteriorat	Necesita reabilitare
2	Parcare bl.15	126	12	Beton deteriorat	Necesita reabilitare
3	Parcare bl.16	435	19	Asfaltată	Stare foarte buna
4	Parcare bl.18	150	11	Pietruită	Necesita reabilitare
5	Parcare bl.10	224	11	Pietruită	Necesita reabilitare
6	Parcare bl.8	945	46	Pietruită	Necesita reabilitare
7	Parcare bl.6	298	18	Betonată	Stare foarte buna
8	Parcare bl.5	500	22	Betonată	Stare foarte buna

9	Parcare Complex Nou	310	20	Asfaltată	Stare foarte buna
10	Parcare bl.2,3,24A	910	37	Asfaltată	Stare foarte buna
11	Parcare bl. 3A	1670	52	Asfaltată	Stare foarte buna
12	Parcare bl. 44,45	321	17	Betonată	Necesita reabilitare
13	Parcare Policlinica oraș Moldova Nouă	1240	62	Asfaltată	Stare foarte buna
14	Parcare Administrația fiscală oraș Moldova Nouă-Piață	1590	52	Asfaltată	Stare buna
15	Parcare bl.1 pâna la bl.12	780	60	Betonată	Stare buna
16	Parcare Park Place Moldova Nouă	240	18	Betonată	Necesita reabilitare
17	Parcare Wow (Chic)	210	12	Betonată	Necesita reabilitare
18	Parcare Centru de Informare Turistica	325	23	Betonată	Stare buna
19	Parcare Faleză	2530	85	Pavată	Stare foarte buna
20	Parcare Centru Civic bl.3-bl.9	110	8	Pietruită	Necesita reabilitare
		1335	35	Betonată	Necesita reabilitare
		191	8	Betonată	Necesita reabilitare
21	Parcare Centru Civic bl.14-bl.29	2103	70	Asfaltată	Stare foarte buna
22	Parcare Primaria orașului Moldova Nouă	158	21	Betonată	Stare buna
23	Parcare bl. 23	387	26	Asfaltată	Stare foarte buna
24	Parcare bl. 24	64	5	Asfaltată	Stare foarte buna
		357	26	Betonată	Stare foarte buna
25	Parcare bl. 22(casa mortuara)	870	39	Asfaltată	Stare foarte buna
26	Parcare bl. 39	780	23	Asfaltată	Stare foarte buna
27	Parcare bl. 4 (spate)	838	49	Betonată	Stare foarte buna

28	Parcare bl. 40G	784	21	Asfaltată	Stare foarte buna
29	Parcare bl.50	475	25	Asfaltată	Stare foarte buna
30	Parcare bl. 41 (V.Alecsandri)	290	12	Asfaltată	Stare foarte buna
31	Parcare bl. 41 (E. Murgu)	390	26	Pietruită	Necesita reabilitare
32	Parcare bl. 40	220	16	Betonată	Stare foarte buna
33	Parcare bl.7-bl.33	260	16	Betonată	Stare foarte buna
34	Parcare bl. 32	317	15	Betonată	Stare foarte buna
35	Parcare bl. 27	221	13	Pavată	Stare foarte buna
36	Parcare bl. 26	180	13	Betonată	Stare foarte buna
37	Parcare bl. 42	230	16	Betonată	Necesita reabilitare

Sursa: Primăria Moldova Nouă

Parcare Biserica Apa Vietii - stare foarte bună

Parcare bl. 13 - necesită reabilitare

Parcare punct vamal BAC - Platforma betonata (trebuie trasata parcarea)

Parcare Centru Cultural (Biblioteca) - înființare parcarea

Parcare Liceul tehnologic (parcarea de la Imperial) - necesită reabilitare

Parcare Liceul tehnologic - parcarea necesită reabilitare

Parcare bloc 19 - necesită reabilitare

Parcare bloc 19 spate - necesită reabilitare – aprox. 600 mp

Parcare bloc 14 - necesită reabilitare

### Mijloace alternative de mobilitate – Piste de biciclete

Într-un oraș de dimensiuni reduse, precum Moldova Nouă, avem de-a face cu călătorii pe distanțe scurte, ceea ce reprezintă un mediu propice pentru utilizarea modurilor de transport nemotorizate, contribuind astfel la realizarea unei mobilități durabile. O alternativă la modul de transport motorizat îl reprezintă mersul cu bicicleta sau pe jos.



Aceste mijloace de mobilitate sunt promovate prin PMUD, unul din obiectivele acestuia fiind adaptarea infrastructurii necesare deplasării cu bicicleta sau pe jos, inclusiv persoanelor cu mobilitate redusă. Încurajarea mijloacelor alternative de mobilitate contribuie și la sporirea atractivității zonei prin facilitarea accesului la obiective turistice, culturale, istorice sau de agrement.

În prezent lipsește planificarea rețelei de velorute pe ansamblul orașului Moldova Nouă. De asemenea, nu există trasee de piste pentru biciclete, nici centre de închiriere biciclete.

Traficul auto provoacă mari neajunsuri calității vieții urbane, reducând posibilitățile de circulație și staționare a pietonilor. Astfel, mersul pe jos este afectat de parcare ilegală pe stradă, care obstrucționează accesul pietonilor către anumite puncte de interes. Se impune, așadar, implementarea unor măsuri în vederea îmbunătățirii circulației atât a pietonilor, cât și a autovehiculelor.

Conform Planului de Mobilitate Urbană Durabilă realizat pentru Orașul Moldova Nouă, Construirea de piste de biciclete se va realiza de-a lungul următoarelor străzi:

- DJ571, între Moldova Nouă și Moldova Veche, dublu sens pe partea dreaptă, lungime 2400 m pe sens;
- Str. Nicolae Titulescu, de la Strada Crinilor până la Complexul vechi, dublu sens pe partea stângă, 900 m pe sens ;
- Str. Unirii de la Str. Dunării până la DN 57, dublu sens pe partea dreapta, 1600 m pe sens;
- De la DN57 până la trecere BAC, 850 m pe sens;
- Pe DA5.1 drumul agricol 218, din DJ571 până la DN57, 3100 m pe sens.

#### Propuneri noi:

- DN 57 de la intersecția cu Petrom la intersecția cu Bacul, 1400 m,
- DN 57 de la Pirva Reka până la intersecția de la intrarea în oraș,
- De la intrarea în oraș – intersecție până la intersecția cu Str. Unirii,
- Strada Sf Varvara – 570 m dublu sens.

Figura 13 - Localizarea pistelor de bicicletă propuse



Sursa: PMUD Orașul Moldova Nouă

### Identificarea zonelor cu nivel ridicat de complexitate

Zonele cu nivel ridicat de complexitate pot fi considerate cele cu densitate mare de locuitori – în cazul orașului Moldova Nouă densitatea populației este de 104 locuitori/km<sup>2</sup>.

În cadrul U.A.T.-ului zonele de complexitate ridicată au legătură, în principal, cu DN57 și intersecțiile cu celelalte drumuri/străzi DJ 571, str. Unirii, str. Dunării, str. Sf. Varvara.

Având în vedere faptul că o mare parte a traficului de tranzit se regăsește pe DN57, mobilitatea urbană în această zonă are un rol important, necesitând îmbunătățiri pentru reducerea efectelor negative (degradarea fizică a asfaltului, poluare fonică și a aerului, aglomerație etc.). În acest sens, alături de reabilitarea fizică a infrastructurii, de

modernizarea elementelor tehnice și de optimizarea sistemului de circulație, intervențiile în domeniul mobilității trebuie să vizeze extinderea și accentuarea componentei pietonale și cicliste.

### Spațiul pietonal

Traficul auto provoacă mari neajunsuri calității vieții urbane (Poluare, imagine, accidente, ocuparea unor suprafețe conexe celor de trafic). Având în vedere că zona centrală prezintă restricții ale dezvoltării gabaritelor suprafețelor de trafic, trebuie stabilită o ordine a priorităților, în ceea ce privește liniștirea traficului și asigurarea fluidității lui, cât și a satisfacerii nevoii unei rețele de spații pietonale și semipietonale.

Prioritatea accesului în zona centrală ar trebui să o aibă pietonii, bicicliștii și mijloacele de transport în comun. Suprafețele publice din centrul orașului sunt sufocate de mașinile parcate, majoritatea necorespunzător, posibilitățile de circulație și staționare a pietonilor fiind foarte reduse. Calitatea parcursului pietonal și a spațiului public este necorespunzătoare. Această situație este generatoare de conflicte și scade calitatea vieții urbane în general.

În prezent există 372 m de alee pietonală (Aleea F. Griselini -300 m și str. Eftimie Murgu 72 m). Acest spațiu se va reabilita și se va extinde cu 76 m str. Eftimie Murgu, până la intersecția cu str. Vasile Alecsandri.

Măsuri:

- restricționarea traficului auto – acces ocazional (aprovizionare, urgențe, riverani);
- unificarea spațială - suprafețe unitare, fără diferențe de nivel;
- amplasare de mobilier urban, plantare de arbori, modernizarea iluminatului public.

Figura 14 - Localizarea străzilor pietonale propuse pentru modernizare



Sursa: PMUD Orașul Moldova Nouă

Calitatea spațiilor destinate pietonilor influențează decisiv opțiunea cetățeanului de a alege să meargă pe jos, afectând negativ mobilitatea la nivelul orașului.

Tabel 33 – Situația trotuarelor în orașul Moldova Nouă , în anul 2021

Nr. crt.	Stradă/ zonă	Lungime -m-	Lațime -m-	Suprafață -mp-
1	Nicolae Titulescu	1350	2,2	2970
2	Alexandru Ioan Cuza	210	2,2	462
3	Dunării (de la A.I.Cuza la Parva Reka)	1000	1,8	1800
4	Dunării	2060	2 x 2	8240
5	Varvara	415	1,8 x 2	1494
6	Unirii	645 845	2 x 1,6 1,8	2064 1521
7	Vlaski	490	1,5 x 2	1470
8	Iagodăriei	405	1,5 x 2	1215
9	Minerilor	1565	2 x 1,5	4695
10	Nicolae Bălcescu	480	2	960
11	Orșovei	1305	2	2610

12	Măcești	250	2 x 1,5	750
		165	1,5	248
13	Biserică	210	1,2	252
14	Ultima	265	1,2 x 2	636
<b>Suprafața totală</b>			<b>31.387 mp</b>	

Sursa: Primăria Moldova Nouă

Tabel 34 – Reabilitarea/modernizarea trotuarelor în orașul Moldova Nouă

Nr. crt.	Stradă/ zonă	Lungime -m-	Lațime -m-
1	Str. 1 Decembrie 1918	4.000	1,20
2	Str. Minerilor	2.000	1,20
3	Str. Nicolae Bălcescu	2.000	1,20
4	Str. Uzinelor	700	1,20
5	Str. Unirii	4.000	4,00
6	Str. Dunării	3.000	3,20
7	Trotuare în cartierul Orașul Nou	3.020	1,50
8	Trotuare în localitatea Măcești	2.000	2,00
<b>Suprafața totală</b>		<b>40.570 mp</b>	

Sursa: Primăria Moldova Nouă

## Transportul public

În prezent, orașul Moldova Nouă are cesionat serviciul de transport public local de persoane prin curse regulate efectuate de autobuze și microbuze. Transportul public în comun este asigurat de către S.C. LOLI SERVTRANS S.R.L. având un program de funcționare între orele 06.00 și 21.00.

Traseele de pe raza orașului Moldova Nouă sunt următoarele:

### Traseu 1: Str. Minerilor - Parc Central Moldova Nouă

- Tur: 1,6 km, 3 Stații: Valea Mare – Panici - Parc Central Moldova Nouă ;
- Retur: 1,6 km, 3 Stații: Parc Central Moldova Nouă - Panici - Valea Mare;

Frecvență: Tur: Plecări la orele 07:25 Luni – Vineri, Sâmbăta – 6:30, Duminica – 12:00

### Traseu 2: Moldova Nouă (Valea Mare) – Oraș Nou

- Tur: 6,1 km, 10 Stații: Parc Central - ZAR - Stadion - Meteo - Moldova Veche - Penny Market - Fortuna - Complex Vechi;
- Retur: 5 km, 9 Stații: Bloc 9 - Bloc Turn - Poliția de Frontieră – Spital - Penny Market - Moldova Veche - Meteo - Stadion - ZAR - Parc Central;
- Frecvență: de luni până vineri orele 7.30, 12.00; duminica orele: 7.00, 8.30.

**Traseu 3: Moldova Nouă– Măcești**

- Tur: 8 km, 11 Stații: Parc Central - ZAR - Stadion - Meteo - Moldova Veche - Penny Market – Spital - Poliția de frontieră – Bloc Turn – Bloc 9 –Măcești;
- Retur: 8 km, 11 Stații: Bloc 9 - Bloc Turn - Poliția de Frontieră – Spital - Penny Market - Moldova Veche - Meteo - Stadion - ZAR - Parc Central;
- Descriere traseu: Str. Nicolae Bălcescu, DJ571, Str. Nicolae Titulescu, str. Sf. Varvara, str. Dunării, DN 57, str. Dunării, str. Sf. Varvara, str. Nicolae Titulescu, DJ571, Str. Nicolae Bălcescu;
- Frecvență: de luni până vineri câte 8 curse pe zi; sâmbăta câte două curse pe zi și duminica două curse pe zi.

**Traseu 4: Capul Baronului – Parc Central**

- Tur: 4,4 km, 10 Stații: Capul Baronului - Rusu - Fântână - Școală - Cușniță - Valea Mică - Pascu - Moară - Velovan - Parc Central;
- Retur: 4,4 km, 10 Stații: Casa de Cultură - Velovan - Moară - Pascu - Valea Mică - Cusniță - Școală - Fântână - Rusu - Capul Baronului;
- Descriere traseu: Str. Nicolae Bălcescu, str. 1 Decembrie 1918, Str. Nicolae Bălcescu;
- Frecvență: de luni până vineri câte 5 curse pe zi; sâmbăta și duminică câte două curse pe zi.

**Traseu 5: Parc Central – Moldovița**

- Tur: 12 km, 2 Stații: Parc Central Moldova Nouă - Moldovița;
- Retur: 12 km, 2 Stații: Moldovița - Parc Central Moldova Nouă
- Frecvență: 2 curse pe săptămână, respectiv în zilele de luni și vineri, câte 2 curse pe zi

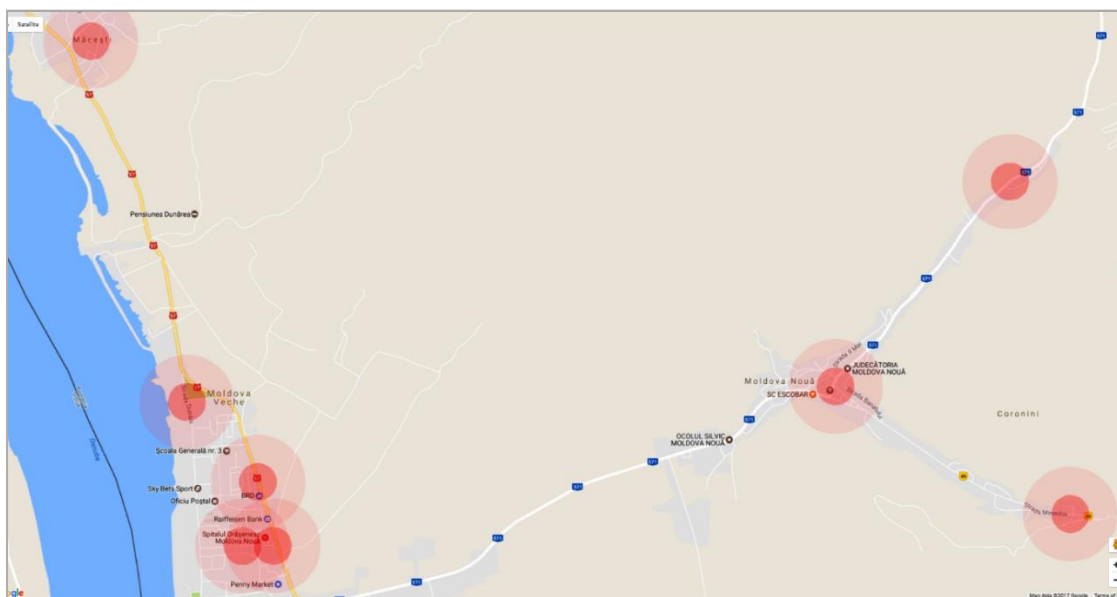
Cele cinci trasee asigură accesibilitate călătorilor către toate punctele importante de interes. Rețeaua liniilor de transport public local de persoane prin curse regulate se desfășoară pe



străzile care fac legătura între localitățile componente (Măcești, Moldovița) și zonele centrale ale orașului. Transportul public local asigură în special deplasările către locurile de muncă ale populației active, către centrele educaționale pentru elevi și către zonele comerciale a tuturor locuitorilor.

Din analiza pozițiilor stațiilor de transport public pe rețeaua rutieră a orașului Moldova Nouă, a fost realizată o hartă a gradului de acoperire al acestui mod de transport, evidențiat în figura următoare. În imagine au fost marcate izocronale aferente stațiilor de autobuz. Izocronalele reprezintă locul geometric al punctelor egal depărtate ca timp de parcurs de fiecare stație, corespunzând în cazul de față unei raze de 150 metri, distanța parcursă în 2 minute pe jos, respectiv 300 metri, distanță parcursă în 4 minute pe jos, cu o viteză medie de deplasare de aproximativ 4,5 km/h.

Figura 15 - Gradul de acoperire a transportului public local



Sursa: PMUD Orașul Moldova Nouă

### Punctul de Trecere a Frontierei Moldova Nouă – Golubac

**Punctul de Trecere a Frontierei Moldova Nouă - Golubac** funcționează în subordinea Inspectoratului Teritorial al Poliției de Frontieră Timișoara, fiind deschis pentru traficul internațional de persoane și mărfuri, până la limita unei greutăți totale de 3,5 tone, în regim de bac și pietonal, iar programul de funcționare este de la ora 06:00 la ora 20:00.

Lucrările de amenajare au avut în vedere ca acesta să întrunească toate condițiile pentru a fi deschis în regim de trafic internațional, conform catalogului Schengen. Astfel, punctul de trecere este prevăzut de artere de control pentru fiecare sens de intrare și ieșire din țară, cabine de control, spații interioare, echipamente tehnice, precum și IT.

Personalul care desfășoară activități de control la frontieră în punctul de trecere este asigurat de lucrători din cadrul Poliției de Frontieră Române .

Noul punct de frontieră se alătură celorlalte puncte de trecere cu specific rutier, feroviar și portuar deschise traficului internațional la granița României cu Serbia, operaționalizarea acestuia urmând să asigure creșterea fluenței traficului de călători între România și Serbia.

Deschiderea acestui punct de trecere se înscrie în sfera consolidării relațiilor bilaterale dintre cele două state, în cadrul procesului de implementare a unui program de cooperare transfrontalieră România-Serbia, fiind în concordanță cu prevederile legislației comunitare în domeniu.

Această nouă cale de acces dintre România și Serbia scurtează distanța dintre Moldova Nouă și Golubac cu 180 km și reprezintă o oportunitate de dezvoltare economică, culturală și turistică a orașului.

Conform statisticilor disponibile la aceste momente, în perioada 08.12.2019 – 15.03.2020, pe la punctul de trecere au traversat un număr de 2.673 pasageri și 820 autoturisme.

#### **Portul Moldova Veche – km 1048**

Acesta este localizat pe Rada Portuara km 1047-1050,50, pe malul stâng al Dunării, în zona amonte a lacului de acumulare actual - Complexul Hidroenergetic și de Navigație "Portile de Fier I".

Administrator: portul este proprietate publică a statului român

Suprafața concesionată de Ministerul Transporturilor către CN APDF Giurgiu este S = 31.240,09 mp.

Lungimea cheurilor perete /verticale /mal natural aflate în administrarea CN APDF SA Giurgiu este de 1018 m.



Capacitate de operare 490.000 to/an.

Front de operare - 560 ml (6 dane) din care: - 300 ml (3 dane) minereu;  
- 160 ml (2 dane) marfuri generale;  
- 100 ml (1 dana) pasageri;

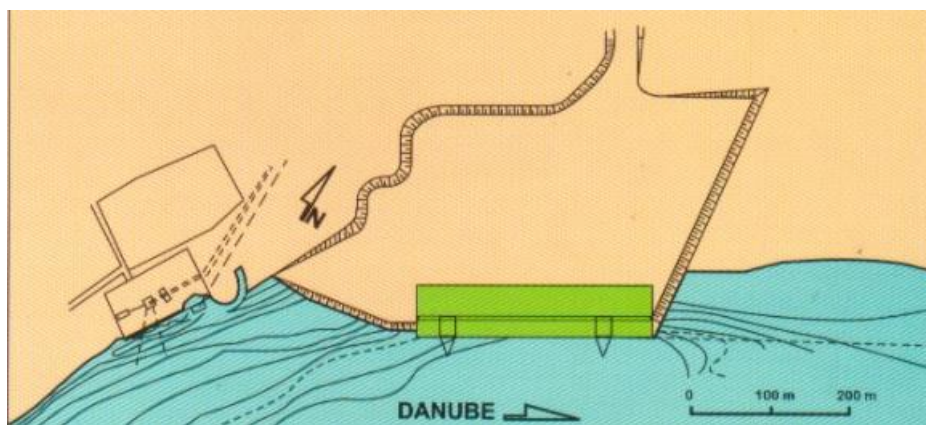
Căi de acces: - portul este racordat la sistemul rutier național prin:

DN 57 Orsova (114 Km) - Oravita (48 Km);

DN 57A Pojajena (8 km) DN 57 - Socol (24 Km)

si drumul secundar Moldova Noua - Moldova Veche (4 Km) - Nicolinte DN 57 (43 Km)

Figura 16 - Portul Moldova Veche – km 1048



Sursa: [https://www.apdf.ro/prezentare-porturi/portul\\_moldova\\_veche.html](https://www.apdf.ro/prezentare-porturi/portul_moldova_veche.html)

### Dotări tehnico-edilitare

Orașul Moldova Noua dispune de un sistem centralizat de **alimentare cu apă**. Sursa principală de alimentare cu apă a orașului Moldova Nouă o reprezintă fluviul Dunărea captarea apei fiind realizata prin intermediul frontului de captare din lunca Dunării cuprinzand 39 foraje de mică adâncime (15-30 m), momentan lucreaza 4 . O a doua sursă este reprezentată de galeria de mină Suvarov. Ca apa de suprafață sursa utilizată este Tisa – Potoc, apă menajeră ce urmează a fi potabilizată.

Tabel 35 – Alimentare cu apă, în anul 2020

Alimentare cu apă:	Nr. gospodării
gospodării branșate	4298
gospodării neracordate;	577
gospodării alimentate din puțuri individuale;	130
gospodării alimentate din puțuri colective;	-
durata în ore/zi de funcționare a rețelei de consum de apă;	24 ore/zi

Sursa: Primăria Moldova Nouă

Rețeaua de distribuție a apei potabile, are lungimea totală de 38,6 km. Administrarea rețelei de distribuție a apei potabile, este realizată de S.C. AQUACARAS S.A. Reșița – punct de lucru Moldova Nouă.

Operatorul dispune de o autoutilitară, un autoturism M 461, o vomă și o autospecială SRD, numărul de angajați fiind de 37.

Tabel 36 – Rețeaua de apă potabilă, în anul 2020

	Lungimea totala simpla a rețelei de distribuție a apei potabile (km) – la sfarsitul anului
Orașul Moldova Noua	38,6
Județul Caraș-Severin	663,6

Sursa: Primăria Moldova Nouă

Sistemul centralizat de alimentare cu apă potabilă al orașului Moldova Nouă a fost realizat în anii 1965-1988 pentru satisfacerea necesităților de consum al populației și igienico-sanitare ale unităților industriale din zonă, cu preluarea din stratul subteran freatic a unui debit de 246 l/s, necesarul de apă pentru consumatorii localității fiind de circa 15 l/s.

Schema tehnologică a sistemului este următoarea:

- frontul de captare din lunca Dunării –cuprinde 39 foraje de mică adâncime ( 15-30 m) din care sunt echipate și folosite doar 4 ;
- stațiile de pompare de la Dunăre SP1 in care se face dezinfecția cu hipoclorit ;

- conductele de aducțiune Dn = 200 din polietilena și Dn = 110 de la SP1 la rezervoarele de înmagazinare din Moldova - Veche;
- rezervoarele de înmagazinare Moldova – Veche V = 2 x 1000 mc și V = 500 mc, 50 mc în Măcești și 2 x 250 mc în Boșneag.
- rețea de distribuție Moldova – Veche de tip inelar Dn = 250 - 100 mm, L=14,265 km;
- conducta de aducțiune de la Moldova –Veche la Moldova – Nouă Dn = 200 mm, L= 4,895 km;
- stație de repompare SRPo pentru Moldova –Nouă – nu mai exista
- rețele de distribuție Moldova Nouă Dn = 100 – 250 mm, L = 13,180 km;
- stații de repompare SR I și Sr II pe traseul distribuției – 2 stații tip hidrofor – 1 buc în Dealul Viilor și 1 buc în str. 1 Decembrie 1918.

Nu există stație separată de tratare a apei, dezinfecția cu hipoclorit fiind realizată în stațiile de pompare SP1 . Apa pompată din foraje este colectată într-un bazin de 1000 mc, aflat în subsolul uzinei de apă, unde se face clorinarea și de unde este preluată de pompe submersibile imersate în bazin, pompe Grundfos ( 1 buc ) ( P = 75 kw, Q= 180 mc/h, H = 80 m) și 3 pompă Wilo cu P = 37 kw, Q = 100 mc/h, H = 80 m. Cu ajutorul acestor pompe apa este pompată printr-o conductă DN 200 mm, în 3 bazine grupate, cu capacitate totală de 2.500 mc aflate deasupra cartierului Moldova Veche. De aici apa este distribuită gravitațional prin 1 conducta, cu DN 400 mm din polietilena.

Această sursă de apă deservește doar Cartierul Moldova Veche, datorită pierderilor mari, apa nefiind suficientă și pentru Cartierul Moldova Nouă. Cartierul Moldova Nouă are ca sursă de apă Galeria de mină Suvarov de unde, prin cădere liberă, printr-o conductă cu DN 200 mm, este alimentat cu apă brută, apă care din punct de vedere fizico-chimic are caracteristici de potabilitate dar pentru a putea fi livrată ca apă potabilă în anul ce urmează este programată o investiție ce vizează captarea în rezervoare închise și dezinfecția prin clorinare.

Orașul Moldova Nouă dispune de o rețea de **canalizare** pe o lungime de 25 km. Toate liniile de canalizare conduc apa menajeră la stația de epurare echivalentă pentru 7000 locuitori.

Tabel 37 – Caracteristici ale rețelei de canalizare, în anul 2020

Canalizare de ape menajere	Număr de gospodării racordate
gospodării racordate, din care	3332
Blocuri	2240
Case	936
Agentii și instituții	156
epurare ape menajere	există stație de epurare
canalizare ape pluviale	există canalizare ape pluviale

Sursa: SC Aquacaras SA – Exploatarea Moldova Nouă

Ponderea populației orașului care este racordată la rețelele de apă și canalizare se prezintă după cum urmează:

- Populație racordată la rețeaua de apă – 81%;
- Populație racordată la rețeaua de canalizare – 73%.

Zonele deficitare în ceea ce privește accesul la rețelele de apă și canal sunt în cartierul Boșneag și în Dealul Viilor.

Astfel este necesară realizarea rețelei de canalizare în Măcești, precum și realizarea rețelei de alimentare cu apă în Moldovița.

Totodată, menționăm faptul că în Moldova Nouă și în satele aparținătoare nu există alimentare cu gaze.

### Rețeaua de comunicații

Și sistemul de telefonie mobilă este foarte bine dezvoltat, existând acoperire integrală pentru rețelele Orange, Vodafone, Telekom, DIGI. Dintre acestea, cele mai utilizate rețele sunt Telekom și Vodafone.

În zona studiată în prezenta strategie nu există zone care să nu beneficieze de acoperire telefonică și de internet.

## Unități bancare

În ceea ce privește unitățile bancare în localitatea Moldova Noua, există doar două bănci (CEC bank și Banca Română de Dezvoltare) cu mai multe unități bancomat. În Tabelul următor este prezentat mediul financiar bancar la nivelul anului 2020.

Tabel 38 – Informații despre mediul financiar bancar, 2020

Instituții financiar bancare	
Bănci	2
Instituții de Microcreditare	-
Cooperative de credit	-
CAR	3
Fonduri de garantare	-
Societăți de asigurare și brokeraj	3
Alte instituții financiare	2
<b>TOTAL</b>	<b>10</b>

Sursa: Primăria Moldova Nouă

## Unități de poliție, jandarmi și pompieri

Siguranța cetățenilor este asigurată de către poliție (*Poliția orașului Moldova Nouă, Poliția Locală, Sectorul Poliției de Frontieră Moldova Veche și Detașamentul Jandarmi Moldova Nouă*), iar protecția împotriva incendiilor este asigurată de către *Subunitatea de Pompieri Moldova Noua*, cu sediu propriu în Strada Nicolae Bălcescu nr. 27, secție ce dispune de formațiune mobilă de urgență și descarcerare.

Activitatea economică principală a localității a fost mult timp mineritul, însă despre această activitate, în momentul actual, se vorbește aproape la timpul trecut. Orașul Moldova Nouă s-a dezvoltat de-a lungul timpului datorită resurselor de minereu de cupru existente. Astfel, la un moment dat în acest domeniu al mineritului își desfășurau activitatea cca. 8.000 de angajați. Evoluția ulterioară a acestei ramuri a condus la disponibilizări masive de personal și ulterior la închiderea acestei activități. Ca urmare a acestei realități și a faptului că orașul s-a dezvoltat ca zonă monoindustrială, orașul s-a aflat în situația disperată de a nu putea oferi locuitorilor acestui oraș posibilități alternative pentru găsirea unui loc de muncă, pentru a preîntâmpina eventuale stări conflictuale sau săvârșiri de infracțiuni determinate de nivelul scăzut de trai.

Regiunea se caracterizează prin subdezvoltare economică ca urmare a desființării sectorului minier și o relativă izolare, în pofida vecinătății cu Dunărea. Potențialul economic al zonei se referă la activități desfășurate în domeniul: industrial, agricol, turistic, prestări servicii, comerciale.

Restructurarea activității economice se bazează pe agenții economici din sectoare precum: industria alimentară, prelucrarea lemnului, servicii, transportul de marfă și călători. De asemenea, comerțul cu bunuri alimentare și nealimentare ocupă un loc foarte important.

Principala prioritate a administrației locale Moldova Nouă o reprezintă atragerea investitorilor în vederea creării de locuri de muncă.

Posibilitățile de creditare care acum câțiva ani păreau utopice, sunt astăzi din ce în ce mai accesibile de un segment tot mai mare de piață. Climatul economic începe să devină tot mai sănătos, argumentul constând în creșterea numărului băncilor, sucursalelor și filialelor acestora, construirea de noi sedii de firme, apariția în fapt sau ca solicitare a unor supermarketuri sau hipermarketuri în oraș.

Tabel 39 – Numărul șomerilor declarați în intervalul 2016 - 2020

Numărul șomerilor declarați / an / localitate	2016	2017	2018	2019	2020
Județul Caraș Severin	2413	3961	3537	3345	3607

Municipiul Reșița	445	403	429	510	553
Municipiul Caransebeș	124	155	121	124	196
Orașul Moldova Nouă	93	271	317	201	196

Sursa: [www.insse.ro](http://www.insse.ro)

În orașul Moldova Nouă, se observă pentru ultimii doi ani închiși delcarați, respectiv 2019 și 2020 o scădere a numărului de șomeri, comparativ cu media județului care în 2020 a fost în creștere și față de cele mai importate orașe, respectiv Municipiul Reșița și Municipiul Caransebeș unde în ultimii doi ani numărul șomerilor a continuat să crească.

#### Situația generală a întreprinderilor active din orașul Moldova Nouă

Din cauza faptului că zona Moldova Nouă este slab dezvoltată economic și cu foarte puține oportunități de afaceri, inițiativele antreprenoriale sunt dificil de pus în practică. De aceea sprijinul pe care-l acorda Centrul de Afaceri trebuie să fie consistent și bine focalizat pe nevoile întreprinzătorilor.

Structura populației ocupate la recensământul din 2011 (ultimul recensământ realizat la nivelul României), pe activități ale economiei naționale relevă faptul că majoritatea populației active din orașul Moldova Nouă, este cuprinsă în ramuri industriale și mai puțin în sfera serviciilor, agriculturii și silviculturii. Este de așteptat ca odată cu creșterea economică din regiune și implicit a puterii de cumpărare să se dezvolte cererea pentru servicii. Din acest punct de vedere, Moldova Nouă poate reprezenta în viitorul apropiat un punct de interes (turismul).

Tabel 40 – Situația întreprinderilor în anul 2019

Grupa	Denumire grupa CAEN Rev2.	Nr. Mediu salariați	Nr. Unitati active	Cifra de afaceri -lei-
0	TOTAL - Moldova Noua	845	170	206,841,148
16	16 - Activitati auxiliare agriculturii si activitati dupa recoltare	0	1	4,202
22	22 - Exploatarea forestiera	11	5	1,432,122
72	72 - Extractia minereurilor metalifere neferoase	14	1	

				146,284
81	81 - Extractia pietrei, nisipului si argilei	1	1	95,100
101	101 - Productia, prelucrarea si conservarea carnii si a produselor din carne	9	1	3,229,684
107	107 - Fabricarea produselor de brutarie si a produselor fainoase	6	2	456,859
108	108 - Fabricarea altor produse alimentare	2	1	76,281
161	161 - Taierea si rindeluirea lemnului	10	2	1,297,654
162	162 - Fabricarea produselor din lemn, pluta, paie si din alte materiale vegetale	2	1	-
204	204 - Fabricarea sapunurilor, detergentilor si a produselor de intretinere, cosmetice si de parfumerie	2	1	172,094
251	251 - Fabricarea de constructii metalice	13	2	2,826,714
257	257 - Productia de unelte si articole de fierarie	5	1	341,105
261	261 - Fabricarea componentelor electronice	97	1	2,630,828
293	293 - Productia de piese si accesorii pentru autovehicule si pentru motoare de autovehicule	47	1	-
329	329 - Alte activitati industriale	2	1	47,437
331	331 - Repararea articolelor fabricate din metal, repararea masinilor si echipamentelor	8	2	1,335,809
381	381 - Colectarea deseurilor	24	1	2,637,158
411	411 - Dezvoltare (promovare) imobiliara	1	1	1,684,499
412	412 - Lucrari de constructii a cladirilor rezidentiale si nerezidentiale	17	8	1,504,987
432	432 - Lucrari de instalatii electrice si tehnice- sanitare si alte lucrari de instalatii pentru constructii	12	2	2,545,811
433	433 - Lucrari de finisare	4	3	411,673
452	452 - Intretinerea si repararea autovehiculelor	23	5	5,246,647
453	453 - Comert cu piese si accesorii pentru autovehicule	1	1	70,719
461	461 - Activitati de intermediere in comertul cu ridicata	0	1	34,728
462	462 - Comertul cu ridicata al produselor agricole brute si al animalelor vii	5	1	-
463	463 - Comert cu ridicata al produselor alimentare, al bauturilor si al tutunului	2	1	53,127
464	464 - Comert cu ridicata al bunurilor de consum	2	1	225,515



467	467 - Comert cu ridicata specializat al altor produse	2	1	1,893,918
471	471 - Comert cu amanuntul in magazine nespecializate	234	40	117,749,030
472	472 - Comert cu amanuntul al produselor alimentare, bauturilor si al produselor din tutun, in magazine specializate	10	3	736,166
473	473 - Comert cu amanuntul al carburantilor pentru autovehicule in magazine specializate	23	2	5,102,636
475	475 - Comert cu amanuntul al altor produse casnice, in magazine specializate	2	2	231,184
476	476 - Comert cu amanuntul de bunuri culturale si recreative, in magazine specializate	1	1	120,020
477	477 - Comert cu amanuntul al altor bunuri, in magazine specializate	31	10	10,878,867
479	479 - Comert cu amanuntul care nu se efectueaza prin magazine, standuri, chioscuri si pietre	1	1	29,065
493	493 - Alte transporturi terestre de calatori	45	9	1,614,300
494	494 - Transporturi rutiere de marfuri si servicii de mutare	7	7	1,827,522
503	503 - Transporturi de pasageri pe cai navigabile interioare	2	1	98,422
522	522 - Activitati anexe pentru transporturi	2	1	93,137
532	532 - Alte activitati postale si de curier	0	1	75,950
561	561 - Restaurante	9	2	755,802
563	563 - Baruri si alte activitati de servire a bauturilor	47	15	5,814,484
611	611 - Activitati de telecomunicatii prin retele cu cablu	32	1	3,741,597
620	620 - Activitati de servicii in tehnologia informatiei	0	1	25,187
631	631 - Activitati ale portalurilor web, prelucrarea datelor, administrarea paginilor web si activitati conexe	1	1	729,561
682	682 - Inchirierea si subinchirierea bunurilor imobiliare proprii sau inchiriate	19	2	559,093
692	692 - Activitati de contabilitate si audit financiar; consultanta in domeniul fiscal	1	1	96,400
702	702 - Activitati de consultanta in management	10	1	1,652,103
711	711 - Activitati de arhitectura, inginerie si servicii de consultanta tehnica legate de acestea	13	1	21,100,182
712	712 - Activitati de testare si analize tehnice	0	1	8,084
799	799 - Alte servicii de rezervare si asistenta turistica	0	1	37,900

812	812 - Activitati de curatenie	2	1	276,968
813	813 - Activitati de intretinere peisagistica	2	1	191,788
821	821 - Activitati de secretariat si servicii suport	2	2	101,164
862	862 - Activitati de asistenta medicala ambulatorie si stomatologica	8	3	726,223
900	900 - Activitati de creatie si interpretare artistica	5	1	766,128
932	932 - Alte activitati recreative si distractive	3	1	429,013
951	951 - Repararea calculatoarelor si a echipamentelor de comunicatii	0	1	88,197
952	952 - Reparatii de articole personale si de uz gospodaresc	1	1	63,351
960	960 - Alte activitati de servicii	10	4	720,669

Sursa: Direcția Județeană de Statistică Caraș-Severin

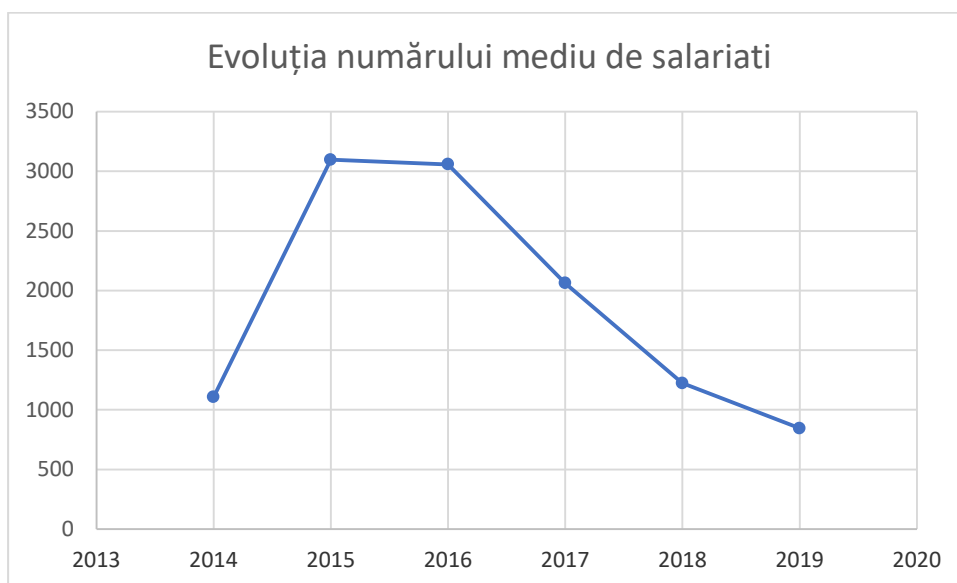
În funcție de numărul de angajați ai unităților economice active, cele mai importante activități economice din orașul Moldova Nouă sunt:

Tabel 41 – Cele mai importante activități economice la nivelul orașului

Nr crt	Denumire grupa CAEN rev 2	Număr angajați
1	471 - Comerț cu amănuntul în magazine nespecializate	234
2	261 - Fabricarea componentelor electronice	97
3	293 - Producția de piese și accesorii pentru autovehicule și pentru motoare de autovehicule	47
4	563 - Baruri și alte activități de servire a băuturilor	47
5	493 - Alte transporturi terestre de călători	45
6	611 - Activități de telecomunicații prin rețele cu cablu	32
7	477 - Comerț cu amănuntul al altor bunuri, în magazine specializate	31
8	381 - Colectarea deșeurilor	24
9	452 - Întreținerea și repararea autovehiculelor	23
10	473 - Comerț cu amănuntul al carburanților pentru autovehicule în magazine specializate	23

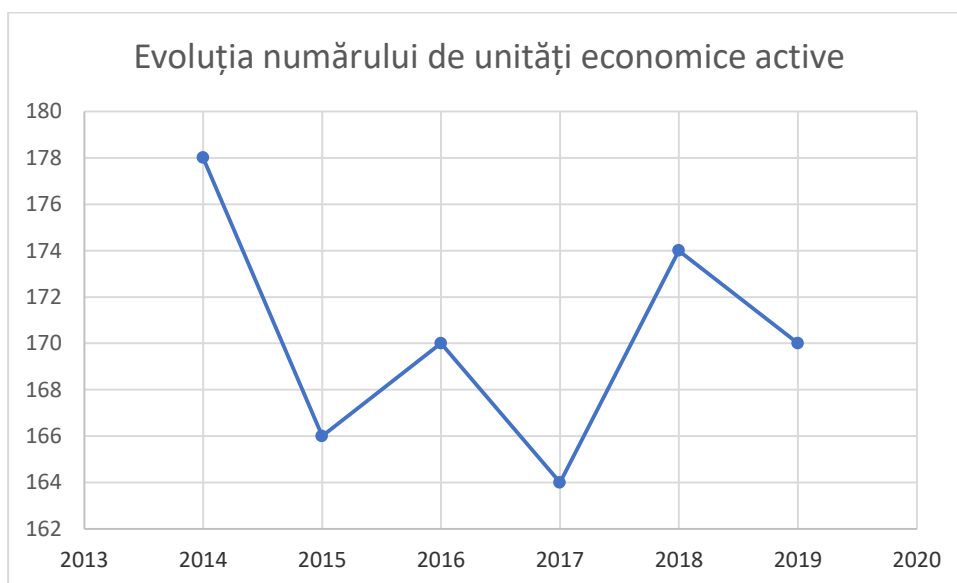
Sursa: Direcția Județeană de Statistică Caraș-Severin

Figura 17 - Evoluția numărului mediu de salariați în perioada 2014 - 2019



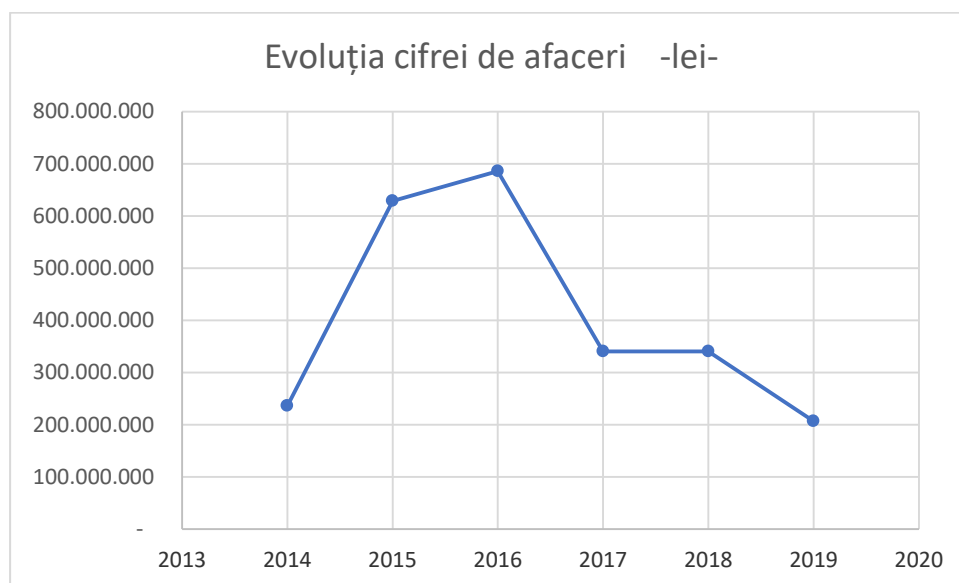
Sursa: Direcția Județeană de Statistică Caraș-Severin

Figura 18 – Evoluția numărului de unități economice active în perioada 2014 - 2019



Sursa: Direcția Județeană de Statistică Caraș-Severin

Figura 19 – Evoluția cifrei de afaceri (în lei) în perioada 2014 - 2019



Sursa: Direcția Județeană de Statistică Caraș-Severin

Evoluția numărului total de angajați în orașul Moldova Nouă în ultimii 5 ani, comparativ cu numărul de angajați la nivel județean se prezintă conform tabelului de mai jos:

Tabel 42 – Evoluția numărului de angajați

Nr crt/An	2015	2016	2017	2018	2019
/număr persoane					
Caraș Severin	53632	53116	53864	52969	51918
Moldova Nouă	2443	2299	2478	2183	1877

Sursa: Direcția Județeană de Statistică Caraș-Severin

Astfel scăderea numărului de angajați este o problemă reală a întreg județului Caraș Severin, însă este cu atât mai dramatică în orașul Moldova Nouă.

### Agricultura

Această activitate se desfășoară în sistem individual, pe o suprafață relativ limitată din teritoriul administrativ: doar 789,78 ha reprezintă teren arabil, pășunile ocupă o suprafață de 2.203,20 ha, iar fânețele de 744,81 ha. Activitatea agricolă este prezentă și prin sectorul pomicol (suprafete livezi 85 ha) și viticol (suprafata vii 62 ha).

Datorită profilului său minier, precum și condițiilor naturale puțin favorabile, orașul Moldova Nouă are o agricultură mai puțin dezvoltată.

Agricultura este reprezentată mai ales prin pășuni și fânețe, ceea ce denotă că în centrul agriculturii, creșterea animalelor (bovine și ovine) ocupă locul de frunte.

Numărul redus al populației ocupate în agricultură se datorează faptului că plantele cultivate sunt pentru nevoile proprii, fără a fi implicate în comerț.

În ceea ce privește suprafața totală a orașului, 14.400 ha, aceasta include 3.885 ha agricole având structura din Tabelul 22. Suprafața neagră include: fondul forestier, ape, suprafața drumurilor, a construcțiilor și terenuri neproductive, totalizând 10.515 ha.

Tabel 43 – Categoriile de suprafețe agricole – 2020

Categoria terenului agricol	Suprafața ( ha)
Suprafață arabilă	789,78
Suprafață fânețe	744,81
Suprafață pășuni	2203,20
Suprafață livezi	85
Suprafață viticolă	62
Suprafața totală agricolă	3884,79

Sursa: Primăria Moldova Nouă

Structura suprafețelor cultivate în perioada 2014 - 2020 este prezentată în tabelul următor.

Tabel 44 – Categoriile Structura producției vegetale

Indicatorul	U.M.	Valoare						
		2014	2015	2016	2017	2018	2019	2020
Suprafața cultivată cu grâu și secară	ha	60	60	5	74	67	62	65
Suprafața cultivată cu porumb boabe	ha	300	300	20	82	60	60	15
Suprafața cultivată cu cartofi	ha	50	50	50	50	49	28	30

Suprafața cultivată cu floarea soarelui	ha	-	-	-	-	-	-	-
Suprafața cultivată cu legume	ha	40	40	40	17	11	11	11
Suprafața ocupată cu livezi	ha	85	85	85	85	85	85	85

Sursa: Primăria Moldova Nouă

Tabel 45 – Septelul- 2014 - 2020

	2014	2015	2016	2017	2018	2019	2020
<b>Bovine</b>	356	318	289	295	274	293	296
<b>Porcine</b>	200	300	187	256	91	63	134
<b>Ovine</b>	302	348	679	548	592	711	977
<b>Caprine</b>	292	352	548	527	385	389	411
<b>Cabaline</b>	61	38	37	38	27	24	22
<b>Păsări</b>	6938	10553	10545	10593	9638	9622	9430

Sursa: Primăria Moldova Nouă și alte surse autorizate

Tabel 46 – Utilaje, instalații pentru agricultură și mijloace de transport

Nr crt	Denumire	Gospodării/ exploatații agricole fără personalitate juridică cu domiciliul în localitate	Entități cu personalitate juridică care au activitate pe raza localității
1	Tractoare până la 45 CP	40	1
2	Tractoare între 46 – 65 CP	15	1
3	Tractoare între 66 – 100 CP	1	-
4	Tractoare între 101 – 140 CP	-	-
5	Tractoare între 141 – 200 CP	-	-
6	Tractoare între 201 – 280 CP	-	-
7	Tractoare peste 280 CP	-	-
8	Motocultoare	1	-
9	Motocosoare	15	-
10	Pluguri pentru tractor cu	45	1

	două trupițe		
11	Pluguri pentru tractor cu trei trupițe	5	1

Sursa: Primăria Moldova Nouă

În prezent, în Moldova Nouă există o singură fermă agricolă declarată, respectiv I.I Pirea Petru Florin și specificul acesteia este de creștere a vacilor de lapte.

### Industria

Viața economico-socială a orașului Moldova Nouă a fost puternic influențată de masivele restructurări din sectorul minier, fapt ce a diminuat considerabil resursele financiare ale populației, cât și întreaga activitate socio – economică din zonă.

Cu toate acestea, orașul a continuat să se dezvolte, datorită amplasării sale în Clisura Dunării pe malul stâng al Dunării, ceea ce face ca zona să prezintă un real interes pentru dezvoltarea turismului.

Rezultatele nu au întârziat să apară. În orașul Moldova Nouă s-au dezvoltat societăți atât cu capital privat român, cât și cu capital privat străin, care au reușit să absoarbă o parte din forța de muncă disponibilizată din sectorul minier.

Moldova Nouă este un oraș monoindustrial, principala industrie fiind mineritul; reluarea activității înseamnă „repunerea pe picioare a orașului”. Proiectul redeschiderii minei de cupru de la Moldova Nouă vizează continuarea activității miniere pentru următorii 20 ani și angajarea câtorva mii de oameni din toată zona.

Crearea de locuri de muncă a fost principala preocupare a administrației publice locale. În acest sens a fost achiziționat fostul depozit ICAPA din localitate, care a fost reabilitat și oferit ca locație celui mai mare angajator de forță de muncă din localitate și din zona de vest a țării, S.C. DELPHI PACKARD ROMÂNIA S.R.L., furnizor de componente de automobile, unicul asociat al acesteia fiind General Motors Corporation, din SUA, care și-a început activitatea în Moldova Nouă în anul 2011.

În momentul de față, autoritățile locale efectuează demersuri pentru găsirea unui nou investitor major în zonă în vederea absorbției forței de muncă disponibilizată în urma închiderii fabricii Delphi Packard în anul 2018, iar clădirile în care aceasta și-a desfășurat activitatea prezintă un interes sporit pentru companiile multinaționale.

Tabel 47 – Situația întreprinderilor cu profil de industrie în anul 2019

Grupa	Denumire grupa CAEN Rev2.	Nr. Mediu salariați	Nr. Unitati active	Cifra de afaceri -lei-
0	TOTAL - Moldova Noua	845	170	206,841,148
16	16 - Activitati auxiliare agriculturii si activitati dupa recoltare	0	1	4,202
22	22 - Exploatarea forestiera	11	5	1,432,122
72	72 - Extractia minereurilor metalifere neferoase	14	1	146,284
81	81 - Extractia pietrei, nisipului si argilei	1	1	95,100
101	101 - Productia, prelucrarea si conservarea carnilor si a produselor din carne	9	1	3,229,684
107	107 - Fabricarea produselor de brutarie si a produselor fainoase	6	2	456,859
108	108 - Fabricarea altor produse alimentare	2	1	76,281
161	161 - Taierea si rindeluirea lemnului	10	2	1,297,654
162	162 - Fabricarea produselor din lemn, pluta, paie si din alte materiale vegetale	2	1	-
204	204 - Fabricarea sapunurilor, detergentilor si a produselor de intretinere, cosmetice si de parfumerie	2	1	172,094
251	251 - Fabricarea de constructii metalice	13	2	2,826,714
257	257 - Productia de unelte si articole de fierarie	5	1	341,105
261	261 - Fabricarea componentelor electronice	97	1	2,630,828
293	293 - Productia de piese si accesorii pentru autovehicule si pentru motoare de autovehicule	47	1	-
329	329 - Alte activitati industriale	2	1	47,437
331	331 - Repararea articolelor fabricate din metal, repararea masinilor si echipamentelor	8	2	1,335,809

Sursa: Direcția Județeană de Statistică Caraș-Severin



În cadrul sectorului privat al economiei, activitatea preponderentă o reprezintă comerțul alimentar și nealimentar. Activitatea de comerț alimentar și alimentație publică se desfășoară în 306 de societăți comerciale de pe raza orașului Moldova Nouă.

Amplasarea unităților comerciale pe zone ale orașului, arată că acestea s-au grupat în funcție de vadul comercial, care a determinat atât numărul unităților comerciale, cât și structura lor. Se observă astfel o concentrare accentuată a tuturor tipurilor de unități comerciale în centrul orașului și în centrele localităților componente, realizându-se o bună deservire a populației.

Scăderea sau creșterea numărului de locuri de muncă din oraș a influențat mereu activitatea comercianților, prin scăderea sau creșterea puterii de cumpărare a mărfurilor de către cetățeni.

Tabel 48 – Situația întreprinderilor cu profil de comerț în anul 2019

Denumire grupa CAEN Rev2.	Nr. Mediu salariați	Nr. Unitati active	Cifra de afaceri -lei-
T O T A L - Moldova Noua	845	170	206,841,148
471 - Comert cu amanuntul in magazine nespecializate	234	5	1,432,122
477 - Comert cu amanuntul al altor bunuri, in magazine specializate	31	2	1,297,654
473 - Comert cu amanuntul al carburantilor pentru autovehicule in magazine specializate	23	2	2,826,714
682 - Inchirierea si subinchirierea bunurilor imobiliare proprii sau inchiriate	19	1	341,105
472 - Comert cu amanuntul al produselor alimentare, bauturilor si al produselor din tutun, in magazine specializate	10	2	2,545,811
960 - Alte activitati de servicii	10	5	5,246,647
101 - Productia, prelucrarea si conservarea carnilor si a produselor din carne	9	1	70,719
462 - Comertul cu ridicata al produselor agricole brute si al animalelor vii	5	3	736,166
463 - Comert cu ridicata al produselor alimentare, al bauturilor si al tutunului	2	1	98,422
464 - Comert cu ridicata al bunurilor de consum	2	1	93,137
467 - Comert cu ridicata specializat al altor produse	2	1	75,950
475 - Comert cu amanuntul al altor produse casnice, in magazine specializate	2	2	755,802

453 - Comert cu piese si accesorii pentru autovehicule	1	1	21,100,182
476 - Comert cu amanuntul de bunuri culturale si recreative, in magazine specializate	1	1	8,084
479 - Comert cu amanuntul care nu se efectueaza prin magazine, standuri, chioscuri si pietre	1	1	37,900
461 - Activitati de intermediere in comerțul cu ridicata	0	3	726,223

Sursa: Direcția Județeană de Statistică Caraș-Severin

### Turismul și obiectivele turistice ale zonei

Orașul Moldova Nouă face parte din aria geografică numită Clisura Dunării, zonă care se întinde oficial de la intrarea Dunării pe teritoriul României la Baziaș până la Gura Văii, după unii, sau până la ieșirea Dunării din așa-zisele Cazane. Zona este străbătută de defileul Dunării, cunoscut în scrierile geografice ca un complex de bazine și alte defilee în sectorul transversal al văii Dunării.

**Clisura Dunării** (în limba sârbă *Banatska Klisura*, *Банатска Клусура*) este limitată de râul Nera la vest și de Cazanele Dunării la est. Cele mai mari așezări din Clisura Dunării sunt municipiul Orșova și orașul Moldova Nouă. Tot din Clisura Dunării fac parte și comunele Socol, Pojejena, Coronini, Gârnic, Sichevița, Berzasca din județul Caraș-Severin, precum și Svinița, Dubova, Eșelnița, Ilovița și Breznița-Ocol din județul Mehedinți.

Regiunea are caracter multicultural, fiind locuită de români și de sârbi, unele localități având o majoritate sârbă. Aceștia sunt majoritari în Socol, Pojejena și Svinița. Mai există și o comunitate de cehi, mai ales în jurul localității Gârnic, mai precis în localitățile Bigar și Eibenthal. Un număr important de germani putem întâlni în Orșova. Zona Clisurii Dunării posedă un impresionant patrimoniu natural, cultural și istoric.

Regiunea se caracterizează prin subdezvoltare economică, ca urmare a desființării sectorului minier și o relativă izolare, în pofida vecinătății cu Dunărea. Perioada ultimilor ani a cunoscut o revigorare bazată pe resursele existente: Dunărea ca și cale de transport, portul, atracții turistice.

Turismul practicat în zonă poate avea multiple valențe: cultural-istoric, de agrement, agroturism, etnografic, etc. Principalele resurse turistice din zonă sunt: Dunărea și Clisura

Dunării, Ostrovul „Decebal”, peșterile Grota Haiducească și Gaura cu Muscă, abrupturile calcaroase, rezervația mixtă „Valea Mare”.

Zona Clisurii Dunării poate rivaliza oricând cu cele mai atrăgătoare și mai celebre locuri din România. Un spațiu fascinant ce nu poate fi uitat, având ca borne cel mai lung (114 kilometri) și mai spectaculos Defileu al Dunării, Cazanele Mari și Mici - locul unde râul "fierbe" între stânci, Baile Herculane - cu istoria lor de aproape două milenii, și Valea Cernei - kilometri întregi de stânci uriașe ce-ți taie rasuflarea. Zona nu beneficiază nici pe departe de ofertele turistice și de promovarea pe care o merită, însă frumusețea locurilor, istoria ce se face simțită pretutindeni - este poarta românilor spre vechea Dacie - și faptul că aici primăvara sosește cu o săptămână, două mai devreme sunt tot atâtea motive de atracție turistică.

Din punct de vedere al tradițiilor locale (Moldova Nouă) se pot enumera tradiții vechi precum:

- Cu prilejul Ajunului Crăciunului pe rit vechi are loc **„arderea stejarului”**, vechi obicei al etnicilor sârbi care simbolizează tăria credinței creștine ortodoxe a poporului sârb, având în vedere faptul că stejarul este un copac de esență tare, un lemn puternic. Focul care arde spre cer purifică și face legătura cu Dumnezeu și cu îngerii din Ceruri. După ce se termină acest ceremonial de aprindere a stejarului se cântă colinde, după care se servește, în mod simbolic, o mâncare de post, de obicei fasole, varză și orez. După toate acestea toată lumea pleacă acasă.

- **„DEDA MRAZ”, „NOVA GODINA”** – sărbători de iarnă însoțite de serbări și baluri ale comunităților

- **„FĂȘANGUL”**- sărbătoare care precede Postul Sf. Paști, la care participă toți cetățenii orașului Moldova Nouă, unde își fac apariția măștile în spectacole de stradă, seara orchestra oficiază „Balul măștilor” unde sunt alese și premiate cele mai frumoase măști.

- **„Ceaul de Aur”** din Moldova Veche este o manifestare cultural – sportivă organizată de Organizația Locală a Uniunii Sârbilor din Moldova Veche începe cu un

concurș după care are loc concursul de preparare a ciorbei de pește, iar în final un spectacol folcloric.

Potențialul turistic al zonei este caracterizat de următoarele elemente:

- (1) atracțiile locale și din zonele imediat învecinate printre care menționăm: Tabula Traiana, Cazanele Dunării, Stâncă Babacai (*Figura 13*), Cetatea "Golubac", Peștera "Gaura cu muscă" (*Figura 14*), Cetatea "Coronini", Ansamblul sculptural "Capul lui Decebal", Cheile Nerei, Cascadele Beusniței.

Figura 20 – Stâncă Babacai



Sursa: [www.google.ro/pozeBabacai](http://www.google.ro/pozeBabacai)

Figura 21 - Peștera „Gaura cu muscă”



Sursa: [www.google.ro/pozePeșteraGaura cu muscă](http://www.google.ro/pozePeșteraGaura cu muscă)

- (2) zona are resurse importante de vânătoare, pădurile fiind suficient de bine populate cu: căprioare (*Capreolus capreolus*), vulpi roșcate (*Vulpes vulpes*), lupi (*Canis lupus*), mistreț (*Sus scrofa attila*). Ostrovul Dunării - din imediata apropiere a orașului Moldova Nouă, oferă partide de vânătoare de rațe sălbatice.
- (3) regiunea este cunoscută pentru resursele de pescuit, una dintre atracțiile importante fiind sturionii, dintre care, cel mai răspândit în zonă este cega (*Acipenser ruthenus*). O alta delicată este păstrăvul indigen (*Salmo trutta fario*) care e prezent în râurile Berzasca și Șirinia, unde coboară la cea mai joasă altitudine din țară.
- (4) regiunea este caracterizată de tradiții și sărbători precum fășancul bănățean care are loc la "Lăsata secului de brânză" după calendarul creștin ortodox și marchează intrarea în Postul Paștelui. Timp de trei zile, bărbații și adolescenții umblă mascați și au voie să arunce cuvinte de batjocură, referitoare la întâmplări de pomină petrecute în sat. Seara, au loc dansuri populare în Căminul Cultural. Sfârșitul fășancului se marchează prin arderea unei păpuși de paie. De asemenea sunt prezente tradiții folclorice sârbești, amintim aici ca Uniunea Sârbilor din Moldova Nouă derulează o serie de manifestări culturale cu caracter permanent: Hramul bisericii Ivandan - Moldova Veche, luna iulie; Întâlniri de vară - hramul Mănăstirii Baziaș - Schimbarea la față; Ceaunul de aur - Moldova Veche, la fiecare sfârșit de august, participă ansambluri și formații folclorice sârbești din Clisura și Serbia; Zilele culturii sârbilor de pe Dunăre și Nera - se desfășoară în fiecare august într-o localitate din Clisură.

Atracții importante oferite pentru turiștii dornici de drumeție sunt reprezentate de:

- Parcul Național Cheile Nerei – Beușnița;
- Rezervația Naturală Balta Nera – Dunăre;
- Rezervația Naturală Valea Mare;
- localitatea Bazias cu manastirea Sf.Sava, ruinele gării și ale hotelului, portul, terasamentul celei mai vechi linii ferate din România;
- călătoriile cu bicicleta în zonele umede de pe traseul Moldova – Nouă – Pojejena – Belobresca – Divici - Baziaș, pe o distanță de 14 km;
- călătoriile cu ambarcațiuni pe Dunăre;

- călătoriile cu căruța cu coviltir (cocia) pe drumurile rurale, spre exemplu pe traseul turistic Moldova Nouă – sat Moldovița, în lungime de cca 6 km cu panta maximă de 45%, cu acces din orașul Moldova Nouă
- bucatele tradiționale, meniuri specific pescărești, meniuri sârbești, bănațene etc.

### **Ostrovul Moldova Veche – zona umedă**

Zona umedă Ostrov - Moldova Veche este o rezervație naturală situată în județul Caraș-Severin, pe teritoriul administrativ al orașului Moldova Nouă. A fost declarată arie naturală de protecție specială avifaunistică din anul 2004 și este inclusă în Parcul Natural Porțile de Fier. Se întinde pe o suprafață de 1.627 ha în Clisura Dunării, în partea nordică a satului Moldova Veche.

Aria naturală reprezintă un ostrov (insulă cu energie mică de relief cu luciu de apă, teren mlăștinos, vegetație specifică zonelor umede și păduri) ce găzduiește și asigură condiții de hrană și cuibărit pentru specii de păsări acvatice clocitoare. Flora rezervației este constituită din specii arboricole de răchită albă, răchită roșie, plop alb, iar la nivelul ierburilor sunt întâlnite specii floristice de stânjel de baltă, pestisoara, ciurma-apelor, stuf sau crin de baltă.

Fauna și ihtiofauna sunt diversificate, cuprinzând specii de păsări (multe din acestea fiind protejate prin lege: cufundar mic, cufundar polar, egretă mică, egretă albă, barza neagră, lebăda de iarnă, ferestras mic, erete vânat, vultur pescar, sorecar mare), insecte, pești (tiganus, petroc, moioaga, fasa mare, zvarluga, zglavoc, tipar, avat), reptile și amfibieni (șarpe de apă, șarpele lui Esculap, buhai de baltă cu burtă roșie, broască râioasă, brotăcel, broască țestoasă de baltă, broască de pădure).

Figura 22 – Ostrovul Moldova Veche





Sursa: [www.google.ro/pozeOstrovMoldovaVeche](http://www.google.ro/pozeOstrovMoldovaVeche)

Figura 23 – Caii din Ostrov



Sursa: [www.google.ro/pozeCaiidinOstrov](http://www.google.ro/pozeCaiidinOstrov)

Figura 24 –Peștera „Gaura Haiducească”



Sursa: [www.google.ro/poze/PeșteraGaura Haiducească](http://www.google.ro/poze/PeșteraGaura Haiducească)

Peștera Gaura Haiducească este situată pe teritoriul Parcului Natural Porțile de Fier. Are o lungime de 1370 m și se află la 3 km de Moldova-Nouă. Ea reprezintă porțiunea subterană a Ogașului Găurii. Pârâiașul pătrunde în peșteră printr-o intrare monumentală 10x20 m, parcurge o sală de 100 m lungime și 25 m înălțime, plină cu blocuri prăbușite și cu mai multe nise. Pârâiașul se pierde la capătul Sălii Mari (de 100 m lungime, 60 m lățime, 25 m înălțime) și reapare pe partea cealaltă a masivului, printr-o ieșire mult mai mică, mascată de copaci.

#### **Biserica sârbă din Moldova Veche**

Conform izvoarelor scrise (secolul XVIII) în localitate a existat o biserică ortodoxă sârbă mai veche cu hramul Nașterii Sf. Ioan Botezătorul, având însă niște dimensiuni destul de modeste, construită din material lemnos.

Actuala biserică cu același hram al Nașterii Sf. Ioan Botezătorul a fost edificată între anii 1853-1855 și este cel mai impunător lăcaș de cult, din punct de vedere dimensional, din întreaga zonă (Clisura Dunării), având o turlă înaltă care adăpostește cinci clopote și un mecanism pentru ceas. Inițial catapeteasma bisericii a fost zidită. Ea a fost pictată de către pictorul Frantz Vainhepl la începutul secolului XX, dar nu s-a păstrat în timp. Vechea catapeteasma zidită i-a lăsat locul una nouă din lemn, opera sculptorului Ladislav Veres. În



această nouă catapeteasma și-au găsit locul totuși vechile icoane împărațesti și diaconesti. În lăcaș se păstrează în jur de 40 de cărți vechi (secolul XVIII-XIX) cu caracter practic-religios.

Figura 25 – Biserica ortodoxă sârbă din Moldova Veche



Sursa: [www.google.ro/pozeBisericaOrtodoxaSarbădinMoldovaVeche](http://www.google.ro/pozeBisericaOrtodoxaSarbădinMoldovaVeche)

A fost construită în 1780. Aspectul său actual l-a primit cu ocazia transformărilor efectuate în 1791 de către comunitatea din Moldova Nouă.

Figura 26 – Biserica catolică din Moldova Nouă



Sursa: [www.google.ro/pozeBisericaCaticădinMoldovaNouă](http://www.google.ro/pozeBisericaCaticădinMoldovaNouă)

Figura 27 – Rezervația naturală Valea Mare



Sursa: [www.google.ro/pozeRezervațiaValea Mare](http://www.google.ro/pozeRezervațiaValea Mare)

Valea Mare reprezintă o rezervație naturală de tip mixt situată în județul Caraș - Severin, pe teritoriul administrativ al orașului Moldova Nouă (la cca 15 km de acesta). A fost declarată arie protejată în anul 2000, fiind inclusă în Parcul Natural Porțile de Fier. Rezervația are o suprafață de 1.176 ha, aflându-se în bazinul hidrografic al Văii Mari.

Importanța floristică a rezervației este dată de proporția însemnată a speciei *Daphne laureola* (iedera mare), relict terțiar. Pe lângă importanța floristică, zona prezintă și o importanță geomorfologică datorată reliefului complex dezvoltat pe calcare (chei, peșteri, avene, doline, uvale, izbucuri, lapiezuri, sorburi) întâlnit pe Valea Mare sau pe afluenții acesteia (Ogasul Rau, Ogasul Tisa, Ogasul Greci, Mudavita Seacă, Valea Apele Albe).

#### **Unități de cazare**

**Cabana Dunărea**, situată la ieșirea din oraș spre Oravița, în vârful dealului Parva Rea, oferă posibilitatea de servire a mesei și cazare pentru un număr de 20 de persoane.

Cabana Duărea are încălzire centrală, terasa de 200 m.p. cu gratar, curte de 2000 m.p, parcare pentru 40 autoturisme. Cabana este ideală pentru petrecerea aniversărilor,

weekend-urilor, conferințelor, etc. într-un mediu discret și liniștit și pentru cei ce doresc multă odihnă.

Figura 28 – Pensiunea Dunărea



Sursa: [www.booking.com/cazareMoldovaNoua](http://www.booking.com/cazareMoldovaNoua)

**Pensiunea Kenik**, situată în Moldova Veche, vis-a-vis de portul Moldova Veche, are o capacitate de 12 camere duble și 1 camera twin. Pensiunea dispune de un restaurant, sală de conferințe, parcare supravegheată. Este un loc ideal pentru toți cei care doresc să pescuiască la Dunăre, să viziteze frumusețile zonei, sau pur și simplu să își preteacă timpul liber în Clisura Dunării.

Figura 29 – Pensiunea Kenik



Sursa: [www.booking.com/cazareMoldovaNoua](http://www.booking.com/cazareMoldovaNoua)



**Casa Luca**, situată în localitatea Moldova Nouă (oraș pe malul Dunării unde pot fi practicate diverse activități, printre care pescuit și drumeții) din județul Caras Severin, oferă 4 unități de cazare cu parcare privată gratuită.

Figura 30 – Casa Luca



Sursa: [www.booking.com/cazareMoldovaNoua](http://www.booking.com/cazareMoldovaNoua)

**Pensiunea Tarabostes**, situată pe D.N. 57, spre localitatea Coronini, dispune de 7 camere duble, restaurant, bar și parcare, oferind oaspeților o panoramă de vis a frumoasei zone de pe Clisura Dunării.

Figura 31 – Pensiunea Tarabostes



Sursa: [www.booking.com/cazareMoldovaNoua](http://www.booking.com/cazareMoldovaNoua)

**Pensiunea Melinda**, situată pe DN. 57 în localitatea Măcești, oferă spațiu de cazare pentru 10 persoane și posibilitatea de servire a mesei cu specific pescăresc.

Figura 32 – Pensiunea Melinda



Sursa: [www.booking.com/cazareMoldovaNoua](http://www.booking.com/cazareMoldovaNoua)

Tabel 49 – Evoluția structurilor de primire turistică în perioada 2016 - 2020

Tipuri de structuri de primire turistica	Ani				
	Anul 2016	Anul 2017	Anul 2018	Anul 2019	Anul 2020
	UM: Numar				
	Numar	Numar	Numar	Numar	Numar
<b>Total</b>	3	3	3	3	3
<b>Pensiuni turistice</b>	2	2	2	2	3
<b>Pensiuni agroturistice</b>	1	1	1	1	:

Sursa: *insse.ro*

Tabel 50 – Evoluția capacității de cazare turistică în perioada 2016 - 2020

Tipuri de structuri de primire turistica	Ani				
	Anul 2016	Anul 2017	Anul 2018	Anul 2019	Anul 2020
	UM: Locuri				
	Locuri	Locuri	Locuri	Locuri	Locuri
<b>Total</b>	57	57	57	57	59
<b>Pensiuni turistice</b>	43	43	43	43	59

Pensiuni agroturistice	14	14	14	14	:
------------------------	----	----	----	----	---

Sursa: insse.ro

Tabel 51 – Evoluția turiștilor în structurile de primire turistică în perioada 2016 - 2020

Tipuri de structuri de primire turistica	Ani				
	Anul 2016	Anul 2017	Anul 2018	Anul 2019	Anul 2020
	UM: Numar persoane				
	Numar persoane	Numar persoane	Numar persoane	Numar persoane	Numar persoane
<b>Total</b>	1373	1194	1220	1041	1148
<b>Pensiuni turistice</b>	907	1034	1027	934	733
<b>Pensiuni agroturistice</b>	466	160	193	107	415

Sursa: insse.ro

În ceea ce privește traseele turistice pe care turiștii cazați în Moldova Nouă le pot parcurge, există 4 trasee amenajate în acest moment, 3 dintre ele realizate în cursul anului 2017 și unul definitivat în 2020:

**Traseul credinței**

Figura 33 – Traseul credinței

**Propunere amplasare locuri de odihna - Traseul credinței**



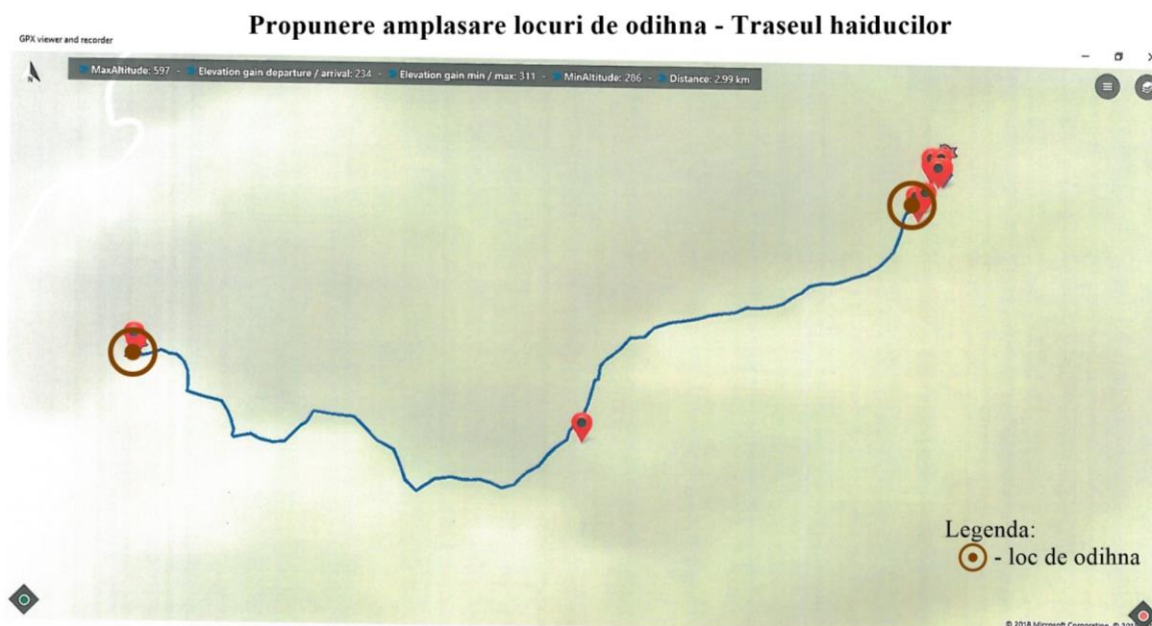
Sursa: Primăria Moldova Nouă

Traseul debutează cu podul din lemn situat pe Strada Primăverii, cu acces din Strada Minerilor. Urcă apoi șerpuit, cu 7 cotiri, fiind străbătut în amintirea jertfei lui Iisus, în fiecare an, înainte de sărbătorile pascale, de către creștini, îndeosebi romano-catolici. După 20 – 25 de minute de mers la pas, aproape de finalul traseului, în partea dreaptă a drumului, drumețul poate vedea Crucea din Moldova Nouă. După încă aproximativ 5 minute, turistul ajunge la punctul final al traseului, unde i se înfățișează o priveliște ce-ți taie respirația: marea fluviu și Ostrovul Moldova Veche cu faimoasa Movilă a lui Attila.

Traseul credinței este un traseu care, pe lângă faptul că face cunoștință omului cu peisaje deosebite, poartă sufletul acestuia cu mii de ani în urmă, când un alt Om a scris definiția dragostei adevărate, definiția credinței, fiind asociat turismului religios.

### Traseul haiducilor

Figura 34 – Traseul haiducilor



Sursa: Primăria Moldova Nouă

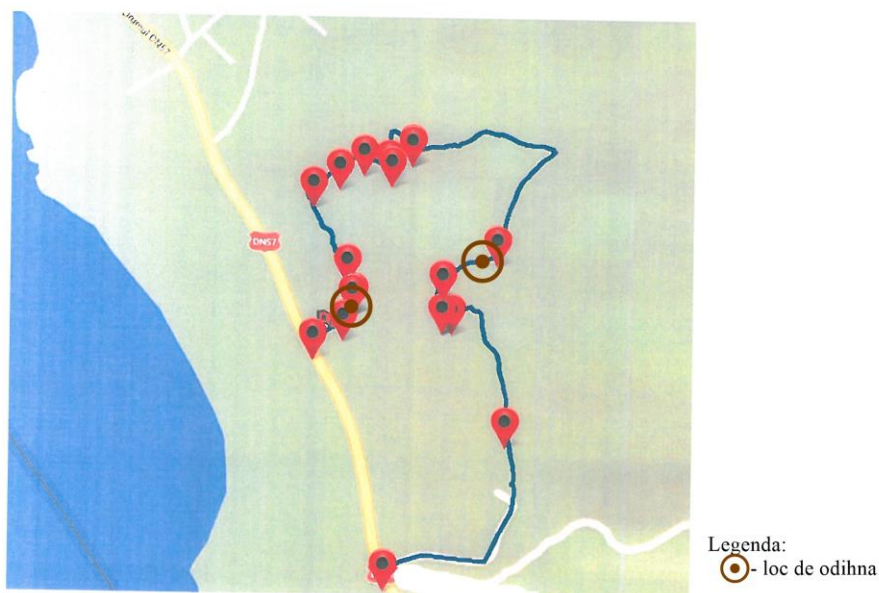


Pe un drum pavat cu piatră de râu încă de pe vremea romanilor, ascunsă după un munte, se vede intrarea în Grota haiducilor. Peștera se află în Munții Locvei, la trei kilometri de orașul Moldova Nouă. Accesul se face de pe DC 49, drumul care leagă Moldova Nouă de Padina Matei. Debutul traseului este marcat de lacul de acumulare Lacul Roșu. De aici, se pornește pe drumul din dreapta lacului, drum de piatră care șerpuiește prin păduri de fag, carpen, tei, paltin. Pe marginea drumului se pot vedea tufișuri de liliac, scumpie, mojdean, garofițe. Întregul traseu este marcat, pe alocuri fiind amplasate indicatoare. După aproximativ 1.600 m, drumețul ajunge la un izvor cu apă potabilă, unde sunt amplasate locuri de odihnă. Parcurgând încă aproximativ 1.300 m, se ajunge la destinație.

### Traseul ielelor

Figura 35 – Traseul ielelor

#### Propunere amplasare locuri de odihna - Traseul ielelor



Sursa: Primăria Moldova Nouă

Traseul începe așadar de la troița situată pe partea stângă a DN 57, după ieșirea din localitatea Măcești spre Moldova Nouă. Potrivit credinței populare, troițele, aceste forme arhitectonice ale artei țărănești, erau amplasate la intersecțiile drumurilor, plecând de la



credița că răscrucea reprezintă un loc slab, bântuit de spirite rele, care ar putea să-i producă omului tot felul de neplăceri. Astfel, drumețul se oprește, se închină și rostește o rugăciune în fața ei, cu credința că Dumnezeu îi va fi făclie spre drumul cel bun.

După parcurgerea a aproximativ 200 m, se găsește un izvor, care a fost construit de Dușan Ianoșevici în 1925 drept mulțumire. În apropierea locului, acesta a găsit un vas de lut plin cu monezi vechi de aur și argint și două inele de aur. Continuând traseul, se ajunge într-o poiană mare cu caiși. Apoi drumul începe să urce spre vârful Dealului Parva Reka.

Coborând din vârf, se poate face un popas la Cabana Dunărea, un punct de atracție turistică, de unde drumețul poate admira panorama orașului Moldova Nouă și Dunărea în toată splendoarea ei. De la cabană se coboară până la Râul Parva Reka, punct ce marchează finalul traseului.

### **Traseul bisericilor monumente istorice**

Acesta include un tur la 3 dintre monumentele istorice din Moldova Nouă, respectiv:

Biserica Catolică Moldova Nouă - Biserica Adormirea Maicii Domnului Moldova Nouă - Biserica Sfântul Mucenic Gheorghe.

În ceea ce privește turismul din Moldova Nouă se poate menționa faptul că pensiunile din zonă oferă locuri limitate de cazare, condiții de cazare medii, iar turistul care ajunge în zonă trebuie să fie bine îndrumat cu privire la activitățile și obiectivele turistice din zonă pentru ca acesta să fie atras și să rămână cazat mai multe zile.

Astfel, turistul ar trebui să descopere pliante, panouri de informare (inclusiv panouri electronice/interactive), locuri de luat masa (restaurante, terase, loc de picnic), trasee de plimbare, trasee pentru plimbări cu bicicleta, centre pentru închirieri biciclete, plimbări pe apă, muzee, centre culturale, etc.

## Protecția mediului înconjurător

### Factorii de mediu

În zona Moldova Nouă **gradul de poluare** este în strânsă legătură cu exploatarea minieră de cupru și anume:

- probleme generate de managementul defectuos al deșeurilor industriale, în special pe platforma industrială a SC MOLDOMIN SA ;
- poluarea factorilor de mediu (apă, aer, sol) ca urmare a activităților industriale (în special a activităților realizate de către SC MOLDOMIN SA);
- poluarea aerului din cauza particolelor antrenate de vânt de la iazurile de decantare ale SC MOLDOMIN SA);

Există, totodată, probleme generate de:

- poluarea apei din cursurile naturale din cauza deversării directe a apelor uzate din rețeaua de canalizare a orașului Moldova Nouă;
- existența depozitului neconform de deșeuri menajere;
- depozitarea necontrolată a deșeurilor menajere;
- lipsa unor lucrări eficiente de regularizare și îndiguire pe râurile Caraș și Nera;
- distrugerea capitalului natural, în special a faunei piscicole pe Dunăre prin braconaj și reducerea tranzitării în dreptul barajului de la Porțile de Fier (Derdap);
- degradarea solului pe malul Dunării din cauza eroziunii prin valuri și în lunca râurilor Caraș și Nera prin eroziune cu ocazia inundațiilor;
- lipsa unui sistem de management eficient al ariilor protejate în Parcul Natural Porțile de Fier

Industria minieră exercită asupra mediului înconjurător influențe deosebite, care se manifestă în toate fazele proceselor tehnologice de producție. Influența asupra factorilor de mediu începe odată cu activitatea de prospectare și explorare a zăcămintelor și continuă și se intensifică odată cu dezvoltarea activităților productive.

Figura 36 – Localizare Halda steril



Sursa: Primăria Moldova Nouă

În unele cazuri influența negativă se manifestă un timp foarte îndelungat, chiar și după încetarea totală a activității productive din zonă, situație în care se găsește și localitatea Moldova Nouă.

Gravitatea problemelor legate de influența industriei miniere asupra factorilor de mediu cere atât din partea proiectanților cât și a celor care vor conduce activitățile productive în teren să anticipeze efectele negative și să ia toate măsurile posibile de prevenire, protecție și refacere.

În zonele în care activitatea se desfășoară în cariere, pe lângă afectarea personalului este influențată și vegetația prin depunerea de pulberi pe frunze, fenomen ce duce la diminuarea fotosintezei și, în mod inerent, la diminuarea dezvoltării biomasei vegetale.

În cazul uzinelor de preparare, pulberile se răspândesc pe o zonă extinsă în jurul acestora, afectând în acest fel zonele locuite și deci sănătatea locuitorilor.

O situație deosebită se întâlnește la S.C. Moldomin S.A. Moldova Nouă unde, în lunile de iarnă și primăvară, își face apariția un fenomen eolian numit în zonă Coșava, fenomen care constă în mișcări ale curenților de aer la nivelul solului, cu viteze foarte mari, care depășesc 100 km/h. Fenomenul se face simțit pe o grosime a stratului de aer de 30 – 50 m de la nivelul terenului. Acest curent de aer antrenează praful din carieră și de pe drumurile de transport, ca și praful și chiar sterilul de granulație mică de pe taluzurile și platformele iazurilor de decantare, impurificând atmosfera și transportându-le la mare distanță, pe terenurile și în localitățile vecine, ajungând și peste fluviul Dunărea, deci ducând la **consecințe transfrontaliere.**

Industria minieră din România în lunga sa existență a afectat într-un mod foarte serios toți factorii de mediu, motiv pentru care se pune astăzi foarte serios problema reabilitării zonelor afectate, folosirea în diverse scopuri a deșeurilor miniere și redarea în circuitul economic a terenurilor degradate.

În baza legislației în vigoare, companiile și societățile naționale care controlează activitățile în domeniul extragerii și valorificării zăcămintelor de substanțe minerale utile vor trebui să-și accentueze preocupările viitoare pentru protecția și refacerea factorilor de mediu, în care sens trebuie avute în vedere o serie de soluții.

Prima măsură de protecție și cea mai eficientă pe care o avem la dispoziție, având în vedere diferitele forme de poluare, cauzate de activitatea industriei extractive, consta în limitarea proliferării necontrolate a depozitelor de steril.

O altă măsură este reprezentată de urmărirea stabilității și comportării în timp a haldelor și iazurilor de decantare, executarea de lucrări de consolidare pentru fixarea haldelor și iazurilor aflate într-o stare incertă de stabilitate. Pentru toate haldele și iazurile de decantare de volum mai mic sau mai mare, soluția finală valabilă constă în recuperarea terenului și a peisajului prin repopulare vegetală.

Se impune de asemenea urmărirea dinamicii suprafețelor de teren afectate de exploatarea minieră, precum și a celor eliberate de sarcini tehnologice și reamenajarea acestora; în primul rând se impune realizarea de plantații forestiere pe spațiile libere de construcții din incinta minelor și uzinelor de preparare și pe conturul acestora.

În același context este necesară urmărirea cantitativă și calitativă a apelor de mină, a celor rezultate din sistemul de drenaj, a celor provenite din halde și iazuri de decantare, a celor rezultate din uzinele de preparare și trimise în iazuri, precum și realizarea unor noi stații de epurare a apelor uzate, re tehnologizarea și eficientizarea celor existente.

Depozitul urban de deșeuri Moldova Nouă este situat la ieșirea din oraș spre Orșova, la 900 m față de cea mai apropiată zonă rezidențială. Suprafața totală a rampei de deșeuri este de 2,16 ha. Este de formă alungită, taluzată natural pe direcțiile est, sud și vest și inclinat ușor pe direcția nord-sud.

Ca sursă de poluare trebuie amintită apa de șiroire, care percolează prin deșeurile solide în curs de descompunere. Aceasta se infiltrează și poate contamina pedofreaticul.



Noxele ce sunt evacuate în atmosferă în mod difuz prin activitatea desfășurată în rampa de deșeuri sunt:

- praful rezultat în urma manipulării deșeurilor
- compuși organici, generatori de mirosuri neplăcute
- hidrogen sulfurat, amoniac
- oxizi de azot, dioxid de sulf și monoxid de carbon, ca rezultat al autoaprinderii deșeurilor
- bioxid de carbon și metan, principalele gaze rezultate din descompunerea fracțiunii organice a deșeurilor.

Aceste noxe nu pot fi eliminate datorită naturii deșeurilor. Ele pot fi însă diminuate prin manipularea corectă și transportul protejat al deșeurilor colectate.

O sursă secundară de impurificare a atmosferei o constituie gazele de eșapament de la autovehicule ce asigură colectarea și transportul deșeurilor.

Deponia de gunoi de la Moldova Nouă va fi închisă în momentul realizării Stației de transfer prevăzută în Planul general de gestionare a deșeurilor pentru județul Caraș-Severin, zona urmând a fi ecologizată.

### **Calitatea apei**

Apa Dunării are o turbiditate pronunțată iar pe suprafața apei au fost observate frecvent pelicule de uleiuri, produse petroliere, materiale lemnoase și ambalaje de plastic.

În orașul Moldova Nouă au fost observate multe guri de canal care evacuează apele uzate direct în Dunăre și în râul Nera fără ca să se facă o epurare prealabilă a acestor ape.

În dreptul haldelor de deșeuri industriale (steril) ale SC Moldomin apele industriale și apele din precipitații care spală aceste deponii se scurg pe cale naturală în Dunăre. Pe malul Dunării în localitățile Pozezeno, Zatonje și Veliko Gradiște este prezent pe suprafețe mari fenomenul de eutrofizare a vegetației acvatică.

Aple uzate care provin de la fermele de animale și din incintele locuințelor cetățenilor sunt evacuate direct în Dunăre sau în râurile Nera și Caraș. În comuna Pojejena și Socol, pe malul Dunării au fost întâlnite resturi în putrefacție de pești morți. Din informațiile furnizate de localnici rezultă că în zonă există persoane care practică pescuitul cu instalații electrice cu care electrocutează cantități mari de pește. Activitatea afectează în special puietul și peștii mici.

### **Calitatea solului**

Malurile Dunării, la periferia localităților Moldova Nouă, Veliko Gradiște, Belobreșca și Baziaș, în locurile improvizate pentru campare și pescuit sunt poluate cu ambalaje din plastic de către turiști.

În zilele cu intensitate mare a vântului, de pe haldele de deșuri industriale ale SC Moldomin SA Moldova Nouă sunt antrenate particole fine de praf care este transportat la distanțe de 4 – 5 Km pe terenurile agricole și în localitățile aparținătoare orașului Moldova Nouă.

Pe malul Dunării și Nerei la periferia localității Moldova există deponii hotice de deșuri descărcate de către firme și cetățeni din aceste localități. Pe teritoriul orașului Moldova Nouă nu există spații special amenajate pentru campare. Turiștii, care de regulă vin la pescuit, distrug stratul vegetal prin vetre de foc, taie abuziv arbori tineri din apropiere și aruncă deșeurile menajere și ambalajele pe malul Dunării.

### **„Zonele verzi” și zonele de agrement**

În ceea ce privește zona spațiilor verzi, pentru activități sportive și de agrement, acestea ocupă o suprafață de 43 ha, adică 4,10% din intravilan. Spațiile de agrement existente în oraș sunt parcurile, locurile de joacă pentru copii, Casa de Cultură – Moldova Nouă și nu în ultimul rând Dunărea, care oferă posibilitatea practicării sporturilor nautice și a pescuitului sportiv. Suprafața spațiilor verzi (neincluzând aici zonele de agrement) este de 24,68 ha, ceea ce conduce la o valoare de 20,06 mp/locuitor.

Suprafața totală a spațiilor verzi din oraș este de 500,43 ha, din care 100% intravilan, reglementată prin PUG Proiect.

Figura 37 – Suprafețe spații verzi, 2020

Suprafața spațiilor verzi (ha)	
29.136	La nivel național
2.763	Regiunea Vest
403	Județ Caraș-Severin
24,68	Oraș Moldova Nouă

Sursa: Primăria Moldova Nouă

**Parcurile orasului** sunt:

- Parcul Poporului - 12.600 mp,
- Parcul Faleză Sala Sport- 20.000 mp.

În tabelul următor sunt prezentate scuarurile și suprafața corespunzătoare a acestora.

Figura 38 – Suprafețe scuaruri, 2014

Scuar	Suprafața [-mp-]
Scuar Bl. 12	2.950
Scuar Bl. 8	2.925
Scuar Bl. 4	2.900
Scuar Bl. Turn	300
Scuar Pinguini	3.890
Scuar Posta	3.000
Scuar Cantina	7.000
Scuar Moldomin	4.000
Scuar Hotel	3.000
Scuar Casa Cultura	2.750
Scuar Veterani	2.040
Scuar Eroii	1.400
Scuar Port	1.600
Scuaruri între blocuri, aliniamente	209.654

Sursa: Primăria Moldova Nouă



Principalele resurse turistice din zonă sunt: Dunărea și Clisura Dunării, Ostrovul „Decebal”, peșterile Grota Haiducească și Gaura cu Muscă, abrupturile calcaroase, rezervația mixtă „Valea Mare”.

Ostrovul „Decebal” se află situat în intravilanul localității Moldova Nouă și în dreptul localității Golubac (Serbia). Suprafața Ostrovului este de cca. 1600 ha, din care peste 1300 ha sunt acoperite de apă în urma construirii barajului Porțile de Fier și a digurilor pentru iazul de decantare, iaz folosit inițial de Întreprinderea Minieră. Suprafața neinundată are în principal o folosință agricolă și turistică, iar din noiembrie 2004 a fost declarată zonă de protecție avifaunistică.

Cu toate acestea, din zona verde și de agrement lipsesc o serie de elemente precum:

- dotări din domeniul agrement-turism, respectiv: motel, camping, inclusiv dotările sportive care se pot amenaja în jurul acestora (terenuri de sport, piste pentru rotile, skateboard, pistă biciclete și cart, etc.);
- locuri de joacă pe lângă grupările de locuințe colective;
- amenajări sportive - terenuri de sport.

Figura 39 – Vedere Dunărea din Moldova Nouă



Sursa: [www.booking.com/DunareMoldovaNoua](http://www.booking.com/DunareMoldovaNoua)

Situația spațiilor și terenurilor degradate este prezentată în harta de mai jos:

Figura 40 – Situația zonelor degradate



Sursa: Primăria Moldova Nouă

### Energii alternative

Actuala agendă politică este determinată de politica integrată și cuprinzătoare privind clima și energia, adoptată de către Consiliul European la 24 octombrie 2014, revizuită în decembrie 2018, al cărei obiectiv este de a realiza, până în 2030, următoarele:

- reducerea cu cel puțin 40 % a emisiilor de gaze cu efect de seră față de nivelurile din

1990;

- creșterea cu 32 % a ponderii energiilor regenerabile în consumul de energie;
- îmbunătățirea cu 32,5% a eficienței energetice;
- interconectarea a cel puțin 15 % din sistemele de energie electrică ale UE.

În cadrul Țintelor naționale Europa 2020 asumate de România privind Energia și schimbările climatice, creșterea eficienței energetice este una din cele trei priorități naționale, alături de reducerea emisiilor de gaze cu efect de seră și creșterea ponderii energiei produse din surse regenerabile în consumul final brut de energie.

Inițiative de eficientizare energetică a clădirilor publice au fost realizate, cu precădere instituțiile de învățământ și o serie de blocuri fiind reabilitate prin astfel de proiecte.

Este imperios necesară continuarea investițiilor de creștere a eficienței energetice a imobilelor. Există în continuare o serie de clădiri publice și blocuri care necesită reabilitări.

Pe teritoriul UAT Moldova Nouă nu există în prezent producții de energii din surse regenerabile, însă există un mare potențial în zonă și în localitatea Coronini există un parc de eoliene ceea ce creează premisele de succes și în cazul dezvoltării unui proiect similar în localitatea Moldova Nouă.

## Cultura

### Infrastructura culturală

Cultura din Moldova Nouă poartă amprenta condițiilor aparte ale acestei zone. În devenirea sa, cultura este rezultată din interacțiunea datinilor și tradițiilor și obiceiurilor populației eterogene care a lucrat și continuă să lucreze aici. De la întemeierea localității și până în prezent, pe aceste meleaguri au trăit la un loc austrieci, cehi, slovaci, unguri și românii din zonele Oraviței și Văii Almăjului. Mai apoi, după Marea Unire din 1918 și în special odată cu instaurarea orânduirii socialiste au început să vină românii din alte zone ale țării spre a munci în minerit. Cultura acestor locuri a fost marcată de elemente specifice fiecărui

segment etnic al populației, îmbinând particularități ale fiecăreia într-o cultură multietnică. În anii socialismului s-a produs o regresie, o estompare a manifestărilor culturale specifice, a obiceiurilor și tradițiilor.

Pluralismul cultural este susținut de către instituțiile de cultură care funcționează în orașul Moldova Nouă, de către comunitățile etnice existente, precum și de către oamenii de cultură din oraș, dar și prin monumentele istorice reprezentative pentru orașul Moldova Nouă.

**Infrastructura culturală** este reprezentată prin:

- 3 biblioteci, din care una publică;
- Casa de Cultură;
- Cămin cultural Moldova Veche;
- Cămin cultural Moldovița;
- Cămin cultural Măcești

#### **MONUMENTE ISTORICE MOLDOVA NOUĂ – LISTA ACTUALIZATĂ 2020**

1. Situl arheologic de la Moldova Nouă, punct oraș MOLDOVA NOUĂ "Săliște" - CS-I-s-B-10857
2. Așezare oraș MOLDOVA NOUĂ "Săliște" sec. IX - XI Epoca medieval timpurie - CS-I-m-B-10857.01
3. Necropolă oraș MOLDOVA NOUĂ "Săliște" sec. II - III Epoca romană - CS-I-m-B-10857.02
4. Așezare romană minieră oraș MOLDOVA NOUĂ "Ogașul Băieșului" sec. II - III Epoca romană - CS-I-s-B-30500
5. Așezare oraș MOLDOVA NOUĂ "Ostrovul Decebal" Epoca medievală - CS-I-m-B-10858.01
6. Așezare oraș MOLDOVA NOUĂ "Ostrovul Decebal" Epoca dacică
7. Așezare oraș MOLDOVA NOUĂ "Ostrovul Decebal" Hallstatt - CS-I-m-B-10858.03
8. Așezare oraș MOLDOVA NOUĂ "Ostrovul Decebal" Latčne - CS-I-m-B-10858.04
9. Așezare oraș MOLDOVA NOUĂ "Ostrovul Decebal" Epoca bronzului - CS-I-m-B-10858.05
10. Necropolă oraș MOLDOVA NOUĂ "Ostrovul Decebal" Epoca bronzului - CS-I-m-B-10858.06



11. Așezare oraș MOLDOVA NOUĂ "Ostrovul Decebal" Eneolitic - CS-I-m-B-10858.02
12. Situl arheologic de la Moldova Nouă, punct oraș MOLDOVA NOUĂ "Ostrovul Decebal" Epoca medievală - CS-I-s-B-10858
13. Situl arheologic de la Moldova Nouă, punct oraș MOLDOVA NOUĂ "Rât" Neolitic "Rât" - CS-I-s-B-10859
14. Așezare oraș MOLDOVA NOUĂ "Rât" Neolitic - CS-I-m-B-10859.01
15. Așezare oraș MOLDOVA NOUĂ "Rât" sec. VII - VIII Epoca migrațiilor - CS-I-m-B-10859.02
16. Situl arheologic de la Moldova Nouă, punct "Vinograda - Vlaskikraj" oraș MOLDOVA NOUĂ "Vinograda - Vlaskikraj" - CS-I-s-B-10860
17. Așezare oraș MOLDOVA NOUĂ "Vinograda - Vlaskikraj" sec. IX - X Epoca medieval timpurie - CS-I-m-B-10860.01
18. Așezare oraș MOLDOVA NOUĂ "Vinograda - Vlaskikraj" sec. III - IV Epoca romană târzie - CS-I-m-B-10860.02
19. Peșteră cu locuire preistorică oraș MOLDOVA NOUĂ "Valea Mare" Preistorie - CS-I-s-B-10861
20. Biserica romano-catolică

**Bibliotecile** orașului sunt descrise în cele ce urmează:

- Biblioteca orășenească cu sediul în Moldova Nouă, dispune de 50000 volume, 1500 cititori / an;
- Biblioteca școlară funcționează în cadrul Grupului Școlar Industrial Moldova Nouă – peste 8000 volume, deservește elevii ;
- Biblioteca Organizației Locale a Uniunii Sârbilor din Moldova Veche, înființată în 2006 – cca 3000 volume aparținând literaturii sârbe, deservește doar membri uniunii.

**Căminele culturale** aparțin Casei de Cultură Moldova Nouă și sunt așezate în cele trei localități aparținătoare orașului: Moldova Veche, Măcești și Moldovița, folosite de locuitori cu ocazia sărbătorilor și tradițiilor cu specific local.

Căminele culturale din Moldova Veche și Măcești, localități cu populație predominant sârbă, înlesnesc promovarea culturii sârbe, iar una dintre marile manifestări organizate an de an este Ceaunul de Aur din Moldova Veche, manifestare ajunsă la cea de-a VII-a ediție.

Cele două **monumete istorice** ale orașului sunt ridicate în cinstea eroilor neamului căzuți în primul și al doilea război mondial.

Căminele culturale împreună cu Casa de Cultură a orașului Moldova Nouă aparțin fondului de clădiri cu altă destinație decât cea de locuință, iar acest fond are în marea lui majoritate clădiri cu o vechime mai mică de 50 ani. Construcțiile vechi necesită lucrări de reabilitare și modernizare care pot fi combinate cu lucrări de eficientizare energetică la diferite elemente ale anvelopei, lucrări care au ca rezultat final reducerea consumului de energie anual, raportat la suprafața utilă.

Investițiile în aceste clădiri vor urmări:

- stimularea creativității și talentului;
- valorificarea timpului liber al tinerilor, din punct de vedere educațional, prin elaborarea unor proiecte atractive și utile;
- modalități flexibile de a răspunde intereselor tuturor categoriilor de vârstă;
- un cadru de exersare și de cultivare a diferitelor înclinații, aptitudini și capacități, de manifestare a talentelor în artă, cultură, muzică, coregrafie, teatru, pictură etc;
- dezvoltarea schimburilor culturale pe plan național și internațional.

Căminele culturale reabilitate vor avea următoarele atribuții principale:

- educarea științifică și artistică a publicului prin programe specifice;
- sprijinirea tinerilor cercetători și artiști valoroși în formarea lor;
- colaborarea cu Ministerul Educației, Cercetării și Tineretului, cu fundații, universități române și europene, în vederea cunoașterii și afirmării valorilor culturii și civilizației românești;

- îmbogățirea patrimoniului instituției prin donații, achiziții, organizarea de tabere și expoziții de arta și alte forme, etc;
- organizarea de sesiuni, simpozioane, consfatuiri, colocvii și alte acțiuni cu caracter științific și metodologic;
- organizarea de spectacole, expoziții, gale, tabere și ateliere de creație și interpretare, saloane, târguri, cenacluri și alte manifestări culturale de nivel național și internațional, atât din domeniul culturii tradiționale, cât și din alte domenii ale artei practicate de neprofesioniști;
- elaborarea de programe de turism cultural și colaborarea cu instituții/organizații/agenții specializate în vederea promovării valorilor culturale naționale;
- elaborarea și realizarea de programe pentru stimularea creativității populare, a manifestărilor culturale-artistice tradiționale și a artei de amatori;
- inițierea și desfășurarea de programe culturale de conservare și promovare a culturii tradiționale, proprii și în colaborare cu alte instituții și organisme naționale și internaționale în vederea protecției mediului cultural tradițional.

Pentru realizarea activităților propuse, Căminule Culturale din Moldova Nouă vor colabora cu instituții de specialitate, organizații neguvernamentale, persoane juridice de drept public și/sau privat, precum și cu persoane fizice, fără a exprima nici un fel de interese de grup (etnice, politice, religioase etc).

Activitatea cultural - artistică va fi susținută prin colaborări cu artiști profesioniști (regizori, actori, scenografi, etc.) sau neprofesioniști, cu organizații, fundații, instituții culturale, unități de învățământ, și va consta, fără a se limita, în:

- stagii de teatru pentru copii;
- stagii de teatru pentru adulți;
- spectacole – lectură;
- lansări de carte;
- expoziții;
- organizarea de work-shops-uri, ateliere, seminarii, conferințe;
- organizarea de cluburi sau cercuri artistice;

- implicari în proiecte culturale propuse de alte organizații, fundații, instituții culturale;
- alte evenimente cultural - educaționale.

Lucrările minime necesar a fi realizate sunt:

- lucrări de reabilitare termică a pereților exteriori parte opacă;
- lucrări de reabilitare termică parte vitrată;
- lucrări de reabilitare termică planșeu peste subsol;
- lucrări de reabilitare termică a planșeu peste ultimul nivel;
- refacerea instalației de distribuție cu agent termic a clădirii;
- amplasarea unei instalații interioare de încălzire prin montarea unor convectoare de joasă temperatură;
- implementarea sistemelor de încălzire regenerabile prin montarea pompelor de caldură;
- reorganizarea parțială a spațiilor interioare, în vederea asigurării respectării tuturor normelor în vigoare în ceea ce privește apararea împotriva incendiilor, precum și pentru amplasarea eventualelor spații tehnice noi necesare.

**Muzeul** orașului a funcționat până în anul 1998, an în care toate piesele au fost donate Muzeului Județean Caraș-Severin din Reșița. Se dorește și se urmărește deschiderea unui nou muzeu.

În prezent se încearcă redescoperirea și punerea în valoare a culturii, indiferent de forma sa: muzică, dans, port popular, literatură, pictură, fotografie, etc.

Casa de Cultură din Moldova Nouă are un bogat program de activități culturale din care amintim:

- Februarie / Martie (în funcție de calendar) – Fășancul la Moldova Nouă (include trei zile de sărbătoare, cuprinzând Fășancul copiilor, Fășancul frumos și Fășancul urât);
- 1 – 8 Martie – Săptămâna dedicată Mărțișorului și Zilei Internaționale a Femeii;
- 21 martie – Ziua Internațională a Poeziei, sărbătorită la Moldova Nouă;
- 27 martie – Ziua Mondială a Teatrului, sărbătorită la Moldova Nouă;
- Aprilie – Concurs de recitat poezii „Mie-mi curge Dunărea”;



- Aprilie / Mai (în funcție de calendar) – Balul de Sfintele Paști la Moldova Nouă;
- Mai / Iunie (în funcție de calendar) – Ziua Eroilor, sărbătorită la Moldova Nouă;
- 1 iunie – Ziua Internațională a Copilului, sărbătorită la Moldova Nouă;
- 29 iunie – Ziua Internațională a Dunării, sărbătorită la Moldova Nouă (include de asemenea un atelier de pictură organizat în săptămâna premergătoare);
- August – Zilele orașului Moldova Nouă;
- August – Moldova Nouă International Film Festival;
- August – Festival Internațional Multicultural de Folclor Autentic „Păstrătorii tradiției”;
- Octombrie / Noiembrie – Zilele Culturii la Moldova Nouă;
- Noiembrie – Concursul elevilor amatori de teatru din Clisura Dunării;
- 1 Decembrie – Ziua Națională a României, sărbătorită la Moldova Nouă;
- Decembrie – Săptămâna specială de Crăciun la Casa de Cultură Moldova Nouă;
- 18 Decembrie – Ziua Minorităților din România, sărbătorită la Moldova Nouă;
- 26/27 Decembrie – Concert simfonic de Crăciun la Moldova Nouă.

La spectacolele din Casa de Cultură (concerte, recitaluri, spectacole de divertisment sau de teatru) capacitatea maximă a sălii este de 300 de spectatori.

La evenimentele de pe Faleza Dunării au participat conform datelor disponibile la nivelul Primăriei Moldova Nouă, în medie, în ultimii ani:

- La evenimentul de Ziua Dunării – între 500 – 1000 de participanți;
- La evenimentele de Zilele Orașului – între 4000 – 7000 de participanți.

În principal, evenimentele cultural – sportive care se desfășoară în orașul Moldova Nouă au loc pe Stadionul *prof. Moise Străinescu* Moldova Nouă, pe Faleza Dunării și în Sala de Sport a Orașului Moldova Nouă.

### **Activități cultural-sportive**

#### **Cultură**

**Comunitățile etnice** care conviețuiesc împreună au adus o contribuție importantă la cultura orașului Moldova Nouă prin sărbătorile, tradițiile, dansurile și portul popular specific local.

Pe lângă comunitatea românilor predominantă, în orașul Moldova Nouă se mai regăsesc următoarele etnii: sârbă, cehă, rromă .

- comunitatea sârbă este concentrată în cele două localități: Moldova Veche și Măcești și din punct de vedere religios respectă calendarul vechi ( Crăciunul – 7 ianuarie, Anul Nou 13 – 14 ianuarie, etc.). Rugile celor două localități, hramul celor două biserici aduc, prin obiceiurile, tradiția, dansul și portul popular, un colorit specific sârbesc culturii orașului Moldova Nouă.
- comunitatea cehă este o comunitate mică, de religie catolică, cu tradiții specifice.
- comunitatea rromă se remarcă prin arta meșteșugului și dansurile specifice țigănești.

Alte activități culturale ce se desfășoară în cursul unui an:

#### **Dialogul artelor**

- manifestarea își propune promovarea artei contemporane românești și încurajarea schimbului creativ de idei între artiștii români consacrați și cei tineri sau cu vizibilitate redusă;
- se realizează expoziții individuale sau de grup cu lucrări de artă plastică;
- au loc spectacole artistice, la care participă formații din cele mai variate genuri muzicale, trupe de dans modern și clasic;
- organizare concursuri, de ex. „Suntem liberi ne exprimăm așa cum simțim!” de desene, fotografii, filme de scurtmetraj, afișe, colaje, compuneri sau orice alt material prin care să se exprime în mod artistic o idee, un concept.

#### **Obiceiuri de iarnă în tradiția populară**

- manifestare premergătoare sărbătorilor de iarnă dedicată schimbului cultural cu localitățile învecinate, dar și cu zone mai îndepărtate, invitații prezentând diverse obiceiuri și datini populare specifice perioadei;
- prezentare rețete tradiționale românești din cele mai variate colțuri ale țării.

Dintre oamenii de cultură ai orașului Moldova Nouă pot fi amintite figurile marcante ale poezilor Mihai Leonte și Aleksandar Stoicovici, precum și cea a pictorului Bogdan Brăilă.

### Sport

Infrastructura dedicată activităților sportive constă în:

- 1 Sală de sport;
- 2 Sali de sport în cadrul instituțiilor de învățământ;
- Stadion „Minerul” pentru care a fost obținută finanțarea în cadrul Programului de dezvoltare a infrastructurii unor baze sportive din spațiul rural – program guvernamental
- 2 terenuri de tenis;
- 3 terenuri de fotbal – 1 teren gazon natural și 2 terenuri gazon sintetic.

În Tabelul următor este prezentată evoluția infrastructurii dedicate sportului în perioada 1989-2021.

Tabel 52 – Evoluția infrastructurii sportive în perioada 1989-2021

	1989	2008	2009	2010	2011	2012	2013	2021
<b>Număr stadioane</b>	1	1	1	1	1	1	1	1
<b>Număr săli de sport</b>	3	3	4	4	4	4	4	3
<b>Terenuri de tenis</b>	4	3	3	3	3	3	3	2
<b>Amenajări atletism</b>	-	-	-	-	-	-	-	-
<b>Terenuri de fotbal</b>	2	2	2	2	2	2	2	3

Sursa: Primăria Moldova Nouă

În Moldova Nouă există Clubul sportiv Moldova Nouă patronat de Consiliul Local și Primăria Orașului Moldova Nouă, cu trei secții: fotbal, tenis de câmp și box. Secția de fotbal are o echipă de seniori în liga a4a de fotbal, 2 echipe de juniori cu 25 de persoane în total și o grupă de inițiere, pentru copii cu vârste între 7 și 9 ani – în total 14 copii.

Secțiile de tenis de câmp și box sunt fără activitate în acest moment.

#### Baze sportive existente:

- Stadionul Minieru Moldova Nouă care îndeplinește condiții pentru liga a III-a;
- Teren de antrenament adiacent terenului de competiții la stadionul Minierul;
- Stadionul Dunărea din Moldova Veche care găzduiește meciuri și antrenamente pentru patru grupe de copii;
- Teren de minifotbal în incinta Liceului Tehnologic Clisura Dunării;
- Teren de baschet în incinta Liceului Tehnologic Clisura Dunării;
- Două terenuri pentru tenis de câmp, situate în vecinătatea Policlinicii Moldova Nouă;
- Teren de minifotbal între blocurile Centrului Civic;
- Sală de sport multifuncțională – handbal, volei, tenis – pe strada Dunării la Orașul Nou;
- Sală de sport la Liceul Tehnologic Clisura Dunării;
- Sală de gimnastică lângă Școala Generală nr. 4;
- Sala de gimnastică a Școlii Generale nr. 1 Alexandru Moisi din Moldova Nouă.

#### **Agenda culturală a orașului Moldova Nouă**

Principalele zile puse pe agenda culturală a orașului Moldova Nouă sunt următoarele:

##### (1) „FĂȘANGUL”

- manifestare care se desfășoară în aer liber în lunile februarie – martie, înainte de Postul Sf. Paști și la care participă toți cetățenii orașului Moldova Nouă. Este organizată de Primărie și Casa de Cultură din Moldova Nouă, se desfășoară în mare parte pe străzile orașului, unde își fac apariția măștile – spectacol de strada, seara orchestra Casei de Cultură oficiază „Balul

măștilor” unde sunt alese și premiate cele mai frumoase măști.

#### **(2) Zilele Dunării**

- manifestare organizată de Direcția pentru Sport din cadrul Consiliului Județean Caraș-Severin împreună cu Primăria și Casa de Cultură din Moldova Nouă. Are loc în fiecare an pe 29 iunie, când creștin – ortodocșii îi sărbătoresc pe Sfinții Pavel și Petru. Se desfășoară în aer liber și este o manifestare cultural – sportivă dedicată tinerilor care participă la diferite concursuri sportive – șah, cros, tenis de masă, pescuit sportiv. După terminarea concursurilor, formațiile Casei de Cultură susțin un spectacol în cinstea învingătorilor și nu în ultimul rând a Dunării

#### **(3) Zilele Orașului Moldova Nouă**

Manifestare culturală organizată de Consiliul Local și Primăria orașului Moldova Nouă ce are loc în august la zi de sărbătoare cunoscută drept Adormirea Maicii Domnului – face ca tradițiile religioase și folclorice să se împletească frumos, fiind prilejul prin care cei plecați departe de casă se întorc pentru a petrece în familie. Tot în aceeași zi este Ziua Marinei, Maica Domnului fiind patroana spirituală a marinarilor.

La Moldova Nouă, în pragul acestei sărbători, veselia și cântecul sunt cele care au întâietate. Un eveniment devenit deja tradiție pentru localnicii din Clisura Dunării și așteptat cu mult drag.

#### **(4) Ceahunul de Aur” din Moldova Veche**

- manifestare cultural – sportivă organizată de Organizația Locală a Uniunii Sârbilor din Moldova Veche cu sprijinul Uniunii Sârbilor din România, Consiliului Județean Caraș-Severin, Primăria, Consiliul Local și Casa de Cultură din Moldova Nouă.

- manifestarea are loc în fiecare an la începutul lunii august; începe cu un program sportiv – fotbal, șah, tenis, pescuit sportiv – după care, la orele prânzului are loc concursul de preparare a ciorbei de pește. Se continuă apoi cu un spectacol folcloric unde, pe lângă formațiile Casei de Cultură, participă și formații din județele Arad, Timiș, Mehedinți și Caraș-Severin, dar și din Serbia, manifestarea încheindu-se cu un bal.

#### **(5) Zilele Culturii la Moldova Nouă**

- organizate de Primăria, Consiliul Local și Casa de Cultură din Moldova Nouă, se desfășoară în fiecare an în luna octombrie pe parcursul a două zile. Atât în prima, cât și în cea de-a doua zi, la orele dimineții sunt programate simpozioane pe diferite teme (integrarea europeană, mediul înconjurător, sănătatea, ingineria, informatică, literatură), unde sunt invitați ca lectori profesori universitari, doctori, ingineri. În prima seară, corul și formațiile de dans modern, etno și de societate ale Casei de Cultură Moldova Nouă, împreună cu cele mai bune formații de acest gen din școlile din Moldova Nouă, susțin un spectacol artistic, după care urmează discotecă pentru toți participanții. În a doua seară, formațiile de dansuri populare, împreună cu orchestra Casei de Cultură prezintă un spectacol folcloric, iar seara se încheie cu un bal pentru toți participanții.

### Administrația publică locală

#### Structura Administrației Publice Locale

Administrația publică locală din localitatea Moldova Nouă numără 127 persoane cu normă întreagă.

Aceste 127 persoane sunt împărțite după serviciul de care aparțin:

- Biroul Buget Contabilitate;
- Serviciul Investiții, Proiecte Europene și Achiziții Publice;
- Serviciul Agricultură, Cadastru, Monitorizarea serviciilor, Transport, Mediu;
- Serviciul Urbanism și Patrimoniu;
- Serviciul Public de gestionare a câinilor fără stăpân;
- Serviciul Public Spații verzi;
- Serviciul Public de Salubritate;
- Serviciul Public de Iluminat;
- Serviciul taxe și impozite locale;
- Compartiment Poliția Locală;
- Compartiment Audit Public;

- Cabinet Primar.

Cele 127 de posturi corespund următoarei structuri de funcții (Tabelul 40):

Tabel 53 – Structura Administrației Publice Locale

<b>TOTAL POSTURI,</b> <b>din care:</b>		123
<b>De demnitate publică</b>		2
<b>Funcții publice,</b> <b>din care:</b>	de conducere	8
	de execuție	61
<b>Contractual,</b> <b>din care:</b>	de conducere	4
	de execuție	53
Posturi potrivit art. III alin.2 din OUG nr. 63/2010 pentru modificarea și completarea Legii nr. 273/2006		9

Sursa: Primăria Moldova Nouă

### Servicii publice locale

Serviciile de alimentare cu apă potabilă și canalizare, colectarea și eliminarea deșeurilor, transportul local, iluminatul public, cablul TV și internet, telefonie și distribuție energie electrică sunt asigurate de 10 societăți comerciale din domeniu, cu capital de stat sau private.

În orașul Moldova Noua funcționează următoarele **instituii publice** descentralizate :

- Administrația Finanțelor Publice – Moldova Nouă
- Agenția Județeană pentru Ocuparea Forței de Muncă – Punct de Lucru Moldova Nouă
- Garda de Mediu – Punct de Lucru Moldova Nouă
- Apele Române Banat – Punct de Lucru Moldova Nouă
- Judecătoria Moldova Nouă
- Poliția Română – în jur de 50 de persoane angajate – responsabili și de siguranța falezii.
- Sector Poliția de Frontieră Moldova Veche – peste 100 angajați
- Pompierii - în jur de 50 de persoane angajate

Conform datelor disponibile și în baza chestionarelor realizate în rândul populației din Moldova Nouă rezultă faptul că în oraș nu există zone periculoase, iar locuitorii se simt în siguranță, inclusiv pe timp de noapte.

**Servicii publice locale:**

- S.C. IONELA S.R.L.. Moldova Noua – servicii de salubritate și activități conexe.
- S.C. AQUACARAS S.A. – Exploatarea Moldova Noua – servicii de furnizare apă potabilă și canalizare.

În continuare se va prezenta serviciul de salubritate al localității.

În localitatea Moldova Nouă serviciile de colectare și transport deșeurilor, cât și curățenia stradală este asigurată de către operatorul S.C. IONELA S.R.L. Moldova Nouă. Această societate dispune de un parc auto format din mai multe utilaje și de un număr de 24 angajați și efectuează și întreținerea rampei.

Societatea are în dotare următoarele autovehicule și utilaje disponibile pentru serviciul de salubritate:

1. autocompactoare N3 marca DAF an fabricație 2018, capacitate 12 mc cu sistem de spălare europubele și eurocontainere;
2. autocompactoare marca FORD, an fabricație 2019, capacitate 16 mc;
3. autocompactoare marca OAF, capacitate 16mc;
4. autoutilitara N3 marca VOLVO + semiremorca O4 cu pod mobil ;
5. autoutilitara N3 marca IVECO + semiremorca cu pod mobil;
6. autoutilitara NE marca MAN + semiremorcă basculantă;
7. autospecializată N3 marca MARSĂ – 16 tone;
8. semiremorcă marca STAS;
9. autoutilitară N1 marca IVECO – 3,5 tone;
10. buldoexcavator Caterpillar;



- 11.încărcător frontal;
- 12.tractor U 650 cu remorcă;
- 13.miniexcavator.

Majoritatea agenților economici au încheiat contracte de prestări servicii cu operatorul autorizat pentru transportul deșeurilor menajere, în contracte fiind stipulate obligațiile ambelor părți.

Componenta utilizatorilor din orașul Moldova Nouă este formată din numărul locuitorilor permanenți și flotanți ai orașului – 13.000 persoane, din agenții economici și instituții publice ai orașului în număr de 285.

Frecvența de colectare a deșeurilor menajere:

- în zonele de case și anume Moldova Veche, Moldova Nouă și Măcești colectarea se face în Interval orar 08 – 17 astfel:
  - săptămânal deșeurile menajere reziduale din poartă în poartă;
  - 1 dată pe lună deșeurile selective plastic/metal din poartă în poartă;
  - 1 dată la 2 luni deșeurile selective hârtie/carton din poartă în poartă;
  - 1 dată la 2 luni deșeurile selective din sticlă din poartă în poartă;
  - Săptămânal deșeurile selective din punctele de colectare.
- La Moldovița deșeurile menajere reziduale se colectează săptămânal din poartă în poartă și cele selective se colectează doar din punctele de colectare, săptămânal între orele 08 – 17.
- În zona blocurilor colectarea deșeurilor se face zilnic de luni până sâmbătă, separat pe fracții (plastic/metal, hârtie/carton, residual), între orele 08 – 17, sticla se colectează săptămânal în ziua de joi între orele 08 – 17.

Pe lângă colectarea deșeurilor municipale se asigură și activitatea de colectare a deșeurilor din construcții/demolări, a deșeurilor voluminoase și a deșeurilor în baza unei comenzi.

Programul se respectă întocmai, dar poate suferi și modificări în funcție de necesități.

**Servicii de asigurări :**

În localitatea Moldova Nouă, își desfășoară activitatea o serie de unități care oferă servicii de asigurare-reasigurare către populație și agenții economici:

- ASIROM
- ALLIANZ – ȚIRIAC ASIGURĂRI
- EXPERT BROKER
- DESTINE

#### **MASS MEDIA :**

În ceea ce privește sectorul mass-media, acesta este reprezentat de societățile comerciale: RADIO STUDIO B, TVB (S.C. BĂLEANU SERVCOM S.R.L.).

În ceea ce privește proiectele de digitalizare ale instituțiilor publice, menționăm faptul că la începutul anului 2021, pe platforma online [www.ghiseul.ro](http://www.ghiseul.ro) erau înregistrate 5 primării din Caraș Severin, iar în luna mai numărul acestora a ajuns la 8. Acestea sunt: Anina, Băile Herculane, Bocșa, Caransebeș, Mehadia, **Moldova Nouă**, Reșița și Slatina Timiș.

Administrația din Moldova Nouă a înțeles necesitatea digitalizării într-o perioadă marcată de pandemia de Covid-19, astfel că a făcut eforturi continue de a aduce contribuabilii mai aproape de serviciile Primăriei. În acest context, dar și pentru că, din păcate, mulți dintre locuitorii orașului sunt nevoiți să petreacă un timp mai lung sau mai scurt departe de casă, a fost implementată o nouă metodă de plată a impozitelor și taxelor locale, dar și a altor taxe asimilate acestora, precum și a amenzilor aplicabile în 2021.

Un oraș inteligent sau smart city este un concept de dezvoltare urbană care integrează tehnologii și sisteme pentru a administra în mod eficient și securizat resursele unui oraș, în vederea îmbunătățirii calității vieții cetățenilor, dezvoltării comunității și protejării mediului.

Acestea includ, dar nu sunt limitate la:

- Departamente informatice locale
- Sisteme de transport

- Spitale
- Rețele de distribuție a apei
- Administrarea deșeurilor
- Școli
- Biblioteci
- Agenții publice
- Alte servicii ale comunității

De asemenea, Smart City înseamnă că cetățenii se implică direct în dezvoltarea orașului. O soluție revoluționară în această direcție este bugetarea participativă. Cetățenii pot propune proiecte sau pot vota ce inițiative să fie implementate de administrația locală.

Având în vedere că primul pas spre Smart City este reprezentat de o schimbare pozitivă a modului de viață pentru realizarea conceptului de Smart City trebuie plecat de la nevoile cetățenilor orașului.

Se urmărește ca prime proiecte, în vederea digitalizării serviciilor, posibilitatea depunerii de documentații online, în vederea obținerii de avize, acorduri și autorizații.

### **Varietatea cooperarilor la nivel inter-regional, național și internațional**

În privința cooperării dintre localitatea Moldova Nouă și localități aflate în imediata vecinătate a graniței cu Republica Serbia, sunt de menționat următoarele:

1. Parteneriat cu Veliko Gradiste, Golubac – Serbia
2. Parteneriat ECO Breg – Vârșeț (Serbia) – grup ecologic
3. Parteneriat BOR – ORG (Biserica Ortodoxă Română)
4. Parteneriat cu Compania de utilități publice „Curățenie și verdeață”, Zrenjanin, Serbia

De asemenea, orașul Moldova Nouă este membru activ în Asociația Orașelor din România.

### **Investiții locale**

Obiectivele de utilitate publică urmărite la nivelul fiecărei autorități publice locale vizează

lucrări din domenii precum: alimentare cu apă și canalizare, alimentare cu gaze, telefonie, comunicații, modernizări de drumuri, intersecții, poduri, deschideri de străzi noi cu dotări, dotări pentru instituții publice, etc.

Tabel 54 – Proiecte ale orașului Moldova Nouă, 2014 – 2020, finanțate din fonduri europene

Nr. crt.	Denumire proiect	Program de finanțare*	Solicitant	Valoare (lei)	Obiective**
1	Reabilitare și modernizare Grădinita cu Program normal "Dumbrava minună" Moldovița-Oraș Moldova Nouă Judetul Caras Severin	PNDL	Orașul Moldova Nouă	514.043,48 lei	O clădire reabilitată și modernizată
2	Eficientizarea energetică a Liceului Tehnologic Clisura Dunării Moldova Nouă – Corpul A cu sala de sport și atelierul școală și centrala termică	PROGRAMUL OPERAȚIONAL REGIONAL 2014-2020	Orașul Moldova Nouă	10,184,575.00 lei	Investitii asupra corpului de cladire C5 in conditiile asigurarii confortului interior si implicit economisirea de resurse financiare, avandu-se in vedere un set de actiuni specifice.
3	Eficientizarea energetică a Liceului Tehnologic Clisura Dunării Moldova	PROGRAMUL OPERAȚIONAL REGIONAL 2014-2020	Orașul Moldova Nouă	6,503,434.94 lei	Investitii asupra corpului de cladire C1 in conditiile

	Nouă – corpul B				asigurarii confortului interior si implicit economisirea de resurse financiare, avandu-se in vedere un set de actiuni specifice
4	Creșterea eficienței energetice a blocurilor de locuințe nr. 11, 12 și 13, Strada Liliacului, Moldova Nouă	PROGRAMUL OPERAȚIONAL REGIONAL 2014-2020	Orașul Moldova Nouă	618,074.37 lei	Creșterea eficienței energetice în clădirile rezidențiale prin reabilitarea energetică a blocurilor Nr. 11, 12 și 13, strada Liliacului
5	Îmbunătățirea infrastructurii educaționale prin reabilitarea și modernizarea scolii gimnaziale din cadrul Liceului Tehnologic “Clisura Dunarii” din orașul Moldova Nouă	PROGRAMUL OPERAȚIONAL REGIONAL 2014-2020	Orașul Moldova Nouă	9,236,837.12 lei	Creșterea gradului de participare la nivelul educației timpurii și învățământului obligatoriu
6	Reabilitare energetică Grădinița cu program prelungit “Sf Stelian” Moldova Nouă	PROGRAMUL OPERAȚIONAL REGIONAL 2014-2020	Orașul Moldova Nouă	3,671,339.32 lei	Reabilitarea și modernizarea clădirii

7	Înființarea Centrului Cultural pentru Tineret în cadrul clădirii existente a Bibliotecii prin schimbarea funcțiunii acesteia, modernizarea și dotarea Centrului Cultural de Tineret cât și îmbunătățirea spațiilor publice adiacente	PROGRAMUL OPERAȚIONAL REGIONAL 2014-2020	Orașul Moldova Nouă	6,617,519.97 lei	Infiintarea si dotarea Centrului Cultural pentru Tineret prin schimbarea functiunii cladirii existente a Bibliotecii
8	Modernizarea, extinderea și creșterea eficienței energetice a rețelei de iluminat public din orașul Moldova Nouă	PROGRAMUL OPERAȚIONAL REGIONAL 2014-2020	Orașul Moldova Nouă	10,706,368.15 lei	Extinderea iluminatului public pe o lungime totala de 3140 ml
9	Reabilitare, modernizare Scoala Gimnazială "Alexandru Moisi" Moldova Nouă, Sala de sport și dependințe	PROGRAMUL OPERAȚIONAL REGIONAL 2014-2020		4,423,630.73 lei	Reabilitarea și modernizarea clădirii
10	Îmbunătățirea calității vieții pentru locuitorii orașului Moldova Nouă din zona adiacentă Școlii Gimnaziale Sofia Arcan	PROGRAMUL OPERAȚIONAL REGIONAL 2014-2020	Orașul Moldova Nouă	14,092,296.62 lei	Reabilitarea și modernizarea clădirii și realizare bazin de inot
11	Amenajare drumuri	PROGRAMUL NATIONAL DE	Orașul	3.774.738,77 lei	

agricole in Moldova Nouă- Judetul Caras Severin	DEZVOLTARE RURALĂ	Moldova Nouă		
---	-------------------	--------------	--	--

Sursa: Primăria Moldova Nouă

Tabel 55 – Lucrări realizate din Bugetul Local în perioada 2014 - 2020

Nr crt	Tip	Denumire	Valoare
<b>2020</b>			
1	DEZVOLTARE URBANĂ	Lucrări reabilitare parcare bl 16.27,18,19	11.112,95 lei
2	DEZVOLTARE URBANĂ	Asfaltare parcare bl. 3A	198.942,05 lei
3	DEZVOLTARE URBANĂ	Asfaltare parcare Complex Comercial	72.768,65 lei
4	DEZVOLTARE URBANĂ	Asfaltare parcare Piați alimentară	193.327,36 lei
5	DEZVOLTARE URBANĂ	Placare cu gresie si rigole Piata alimentare	92.891 lei
6	DEZVOLTARE URBANĂ	Vopsit - piață agroalimentară	27.643,3 lei
7	DEZVOLTARE URBANĂ	Reabilitare alei parc bl.9, 10, 11 și 12	169.810,88 lei
8	DEZVOLTARE URBANĂ	Reabilitare alee acces Piață agroalimentară	18.595,72 lei
9	DEZVOLTARE URBANĂ	Reabilitare parcare din Piață agroalimentară	33.305,89 lei
10	DEZVOLTARE URBANĂ	Străzi pietruite în Moldova Nouă	85.182,66 lei
11	DEZVOLTARE URBANĂ	Lucrări de demolare Bloc 34, regim P+4E - 2 tronsoane	438.188,86 lei
12	DEZVOLTARE URBANĂ	Confecționat și montat uși metalice pentru Piață Agroalimentară	7.555 lei
13	DEZVOLTARE URBANĂ	Lucrări de protecție împotriva torenților str. 1 Decembrie	10.599,12 lei
14	DEZVOLTARE URBANĂ	Reparații străzi Moldovița	73.558 lei
15	DEZVOLTARE URBANĂ	Reabilitare drum acces Piață Agroalimentară	124.457,93 lei
16	DEZVOLTARE URBANĂ	Reabilitare drum acces bloc 32 și platforme parcări auto bl. 4, 5 și 6	190.943,00 lei
17	INFRASTRUCTURA ȘCOLARĂ	Lucrări de amenajare spațiu cantină	40.111,9 lei



		Liceul Tehnologic Clisura Dunării	
18	DEZVOLTARE URBANĂ	Extindere și reabilitare parcare Policlinica până la bl. 50	347.981,88 lei
19	DEZVOLTARE URBANĂ	Reabilitări drum acces și parcări bl. 14 - 29 CC	375.927,26 lei
20	DEZVOLTARE URBANĂ	Reabilitare str. V. Alecsandri și parcuri bl. 23 și 39	436.942,55 lei
21	DEZVOLTARE URBANĂ	Reparații și înlocuire tâmplarie la Liceul Tehnologic	7.158,9 lei
22	DEZVOLTARE URBANĂ	Lucrări de reparații str. 1 Mai - 550 mp	23.765,5 lei
<b>2019</b>			
1	DEZVOLTARE URBANĂ	Construcție și montare pilonet - punere în funcțiune Punct de Trecere a Frontierei Moldova Noua	67.622,95 lei
2	DEZVOLTARE URBANĂ	Lucrări de reparații (înlocuire ușă) la Centrul de Afaceri	1.106,06 lei
3	DEZVOLTARE URBANĂ	Lucrări de reparații parcuri	6.054,41 lei
4	DEZVOLTARE URBANĂ	Lucrări de reparații a balustradei din stâlpi de beton	21.992,63 lei
5	DEZVOLTARE URBANĂ	Lucrări de reparații și întreținere a suprafeței carosabile - străzi pietruite în Moldova Nouă	62.254,90 lei
6	DEZVOLTARE URBANĂ	Amenajare teren de fotbal în Civic	29.135,00 lei
7	DEZVOLTARE URBANĂ	Lucrări de reparații a suprafețelor carosabile din domeniul public al orașului	44.136,43 lei
8	DEZVOLTARE URBANĂ	Lucrări reparație străzi Măcești	55.607,31 lei
9	DEZVOLTARE URBANĂ	Lucrări la teren minifotbal din CC	13.127,29 lei
10	DEZVOLTARE URBANĂ	Lucrări amenajare parcare bl. 12	12.581,62 lei
<b>2018</b>			
1	DEZVOLTARE URBANĂ	Lucrări de reparații și întreținere a centralelor termice bl. 41, sc. C	6.853 lei

2	DEZVOLTARE URBANĂ	Confecționat și montat bară fermă scenă	892 lei
3	DEZVOLTARE URBANĂ	Confecționat și montat umbrar pensionari	5.800 lei
4	DEZVOLTARE URBANĂ	Tribună metalică pentru Stadion	18.800 lei
5	DEZVOLTARE URBANĂ	Lucrări de reparație a instalațiilor aferente bl. 35, sc. 2, ANL	23.870,31 lei
6	DEZVOLTARE URBANĂ	Lucrări în vederea autorizării ISU a corpului	153.705 lei
<b>2017</b>			
1	DEZVOLTARE URBANĂ	Lucrări de instalații electrice pentru obiectivul "Instalație iluminat Parc Moldova Veche"	5.392,70 lei
2	DEZVOLTARE URBANĂ	Platforme betonate amplasare containere	22.054,72 lei
3	DEZVOLTARE URBANĂ	Amenajare platformă betonată "Grădiniță Măcești"	41.333,894 lei
4	DEZVOLTARE URBANĂ	Instalație electrică iluminat Parc Casa de Cultură	3.989,88 lei
5	DEZVOLTARE URBANĂ	Amenajare toalete Măcești	17.680,048 lei
6	DEZVOLTARE URBANĂ	Montare cazan instalație încălzire central termică "Liceul Tehnologic Clisura Dunării"	12.608,49 lei
7	DEZVOLTARE URBANĂ	Lucrări de reparații la acoperișul Sălii de sport din Moldova Nouă	25.017,27 lei
8	DEZVOLTARE URBANĂ	Lucrări de reparații la acoperișul Căminului Cultural Măcești	76.168,32 lei
9	DEZVOLTARE URBANĂ	Refacerea pardoselii sălii de sport a Liceului Tehnologic Clisura Dunării	119.959,00 lei
10	DEZVOLTARE URBANĂ	Alimentare cu energie electrică Port Turistic- Moldova Noua	152.500,00 lei
11	DEZVOLTARE URBANĂ	Marcarea sălii de sport	5.533,50 lei
12	DEZVOLTARE URBANĂ	Amenajare alei parc zona blocurilor 5, 6, 7 și 8	142.077,35 lei

Sursa: Primăria Moldova Nouă

Tabel 56 – Proiecte transfrontaliere desfășurate prin programul Interreg IPA CBC

România Serbia

Nr. crt.	Denumire proiect	Perioada de desfășurare	Parteneri	Valoare (euro)
1	Challenge and opportunity for tourism development in our common county	05.05.2017 – 04.07.2018	Fundatia ACTIVITY pentru resurse umane si dezvoltare durabila Veliko Gradiste	56.066,85 euro
2	Systems for emergency preparedness	16.06.2017 – 15.12.2019	Golubac	512.571,67 euro
3	Modern technologies for monitoring land covered with waste in order to restore their initial use	18.09.2019 - 2021	Filiala Inginerilor Mecanici Agricoli din Romania SIMAR Timisoara; Javno komunalno preduzeće "Čistoća i zelenilo", Zrenjanin, Republika Srbija; Universitatea de Științe Agricole și Medicina Veterinara a Banatului "Regele Mihai I al Romaniei" din Timișoara	172.502,40 euro

Sursa: Primăria Moldova Nouă

## (2) ANALIZA SWOT (Etapa a II-a)

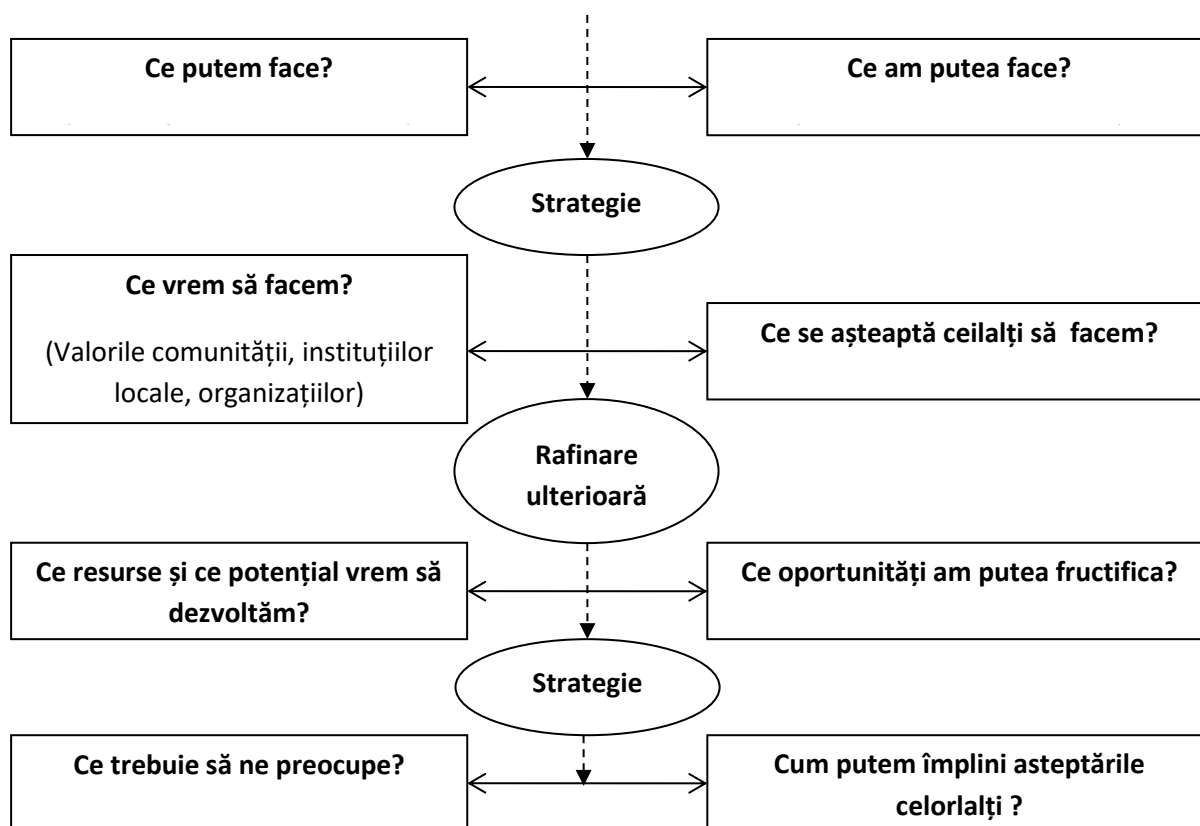
### 1. Delimitare conceptuală

SWOT reprezintă acronimul pentru cuvintele din limba engleză „Strengths” (Forte, Puncte forte), „Weaknesses” (Slăbiciuni, Puncte slabe), „Opportunities” (Oportunități, Șanse) și „Threats” (Amenințări).

Analiza SWOT reprezintă o abordare sănătoasă pentru a determina strategia prin care o organizație/ instituție/comunitate poate folosi punctele sale forte pentru a exploata oportunitățile, dar și cea mai eficientă pentru a-și apăra propriile puncte slabe de diverse amenințări externe.

Abordarea construcției unei strategii de dezvoltare durabilă poate urma logica de construcție prezentată în figura următoare.

Figura 41 – Întrebări cheie pentru alegerea strategică



Instrumentul de analiză oferit de metoda SWOT face posibilă analizarea rapidă a punctelor strategice cheie, precum și identificarea alternativelor strategice. Astăzi, analiza SWOT este aplicată în cadrul analizei teritoriului și este utilizată ca instrument pentru facilitarea planificării în cadrul administrațiilor publice.

Înainte de a începe o analiză SWOT este absolut necesară prezentarea unei descrieri a cadrului general al situației existente pentru ca în cadrul discuțiilor toți participanții să aibă o “bază comună”.

Această etapă preliminară reprezintă un element fundamental din moment ce, de cele mai multe ori, persoanele active de la nivel comunității dispun de o informare asimetrică și au viziuni diferite asupra temelor de dezvoltare.

Tehnica SWOT de discuție/analiză și cercetare se bazează pe metoda “brainstorming”-ului, care s-ar traduce printr-o discuție între persoanele implicate în activitatea de elaborare a strategiei.

Analiza SWOT se bazează pe următoarele elemente: puncte tari, puncte slabe, oportunități și amenințări.

Ce înseamnă un **punct forte (tare)** pentru o comunitate? Dintr-o analiză a indicatorilor comunității pot rezulta o întreagă gamă de puncte tari. Acestea pot fi “puncte tari-grele (hard)” și “puncte tari-ușoare (soft)”. Dacă, în mod normal, primele se identifică destul de repede, celelalte se conturează prin discuții ulterioare. **Punctele forte** ale comunității sunt caracteristici sau competențe distinctive pe care aceasta le posedă la un nivel superior în comparație cu alte comunități, îndeosebi concurente, ceea ce îi asigură un anumit avantaj în fața lor. Altfel prezentat, **punctele forte**, reprezintă activități pe care comunitatea le realizează mai bine decât comunitățile concurente, sau resurse pe care le posedă și care depășesc pe cele ale altor comunități.

Al doilea parametru îl reprezintă **punctele slabe**. Aflate la polul opus față de punctele tari, acestea reprezintă slăbiciunile cadrului local. Și în cazul analizei punctelor slabe este posibil să se facă distincția între “puncte slabe-grele” și “puncte slabe-ușoare”. **Punctele slabe** sunt caracteristici care îi determină un nivel de performanțe inferior celor ale comunităților concurente.

Al treilea parametru se referă la zona **oportunităților**. Acestea pot fi studiate și discutate doar dacă o alegere preliminară a fost proiectată. În acest stadiu, se impune o nouă descriere, mult mai clară, persoanelor implicate. **„Oportunitățile”** reprezintă factori de mediu externi pozitivi pentru comunitate, altfel spus șanse oferite de mediu pentru a-și stabili o nouă strategie sau a-și reconsidera strategia existentă în scopul exploatarea profitabile a oportunităților apărute. **„Oportunități”** există pentru fiecare comunitate și trebuie identificate pentru a se stabili la timp strategia necesară fructificării lor sau pot fi create, îndeosebi pe baza unor rezultate spectaculoase ale activităților de dezvoltare. Ar putea exista probleme în cadrul analizei dacă punctele tari și oportunitățile se suprapun. Există o diferență clară între acești doi parametri. O regulă simplă, dar folositoare pentru o

analiză SWOT corectă, este aceea de a verifica dacă există o distincție clară între punctele tari și oportunități.

**Amenințările** includ implicațiile negative ale măsurilor adoptate. Analiza oportunităților și a amenințărilor implică un melanj al efectelor interne și externe ale politicii. Efectele externe pot genera într-un fel amenințări. **„Amenințările”** sunt factori de mediu externi negativi, cu alte cuvinte situații sau evenimente care pot afecta nefavorabil, în măsura semnificativă, capacitatea comunității de a-și realiza integral obiectivele stabilite, determinând reducerea performanțelor ei.

În analiza SWOT nu există o corespondență exclusivă între puncte tari și oportunități, pe de o parte, și puncte slabe și amenințări pe de alta parte. Uneori, unele elemente de forță pot conduce la amenințări într-un scenariu “după politică”.

Punctele tari și punctele slabe sunt concepte “statice”, bazate pe parametrii descriptivi ai unei zone, într-o perioadă determinată de timp = CEEA CE EXISTĂ.

Oportunitățile și amenințările au în vedere viitorul, și se referă la alegerile pe care le au de făcut persoanele implicate în procesul de planificare = CEEA CE VA FI.

Cel mai puternic mesaj transmis de analiza SWOT este acela că, indiferent de acțiunile stabilite, procesul decizional ar trebui să includă următoarele elemente:

- **construiește** pe Punctele Tari,
- **elimină** Punctele Slabe,
- **exploatează** Oportunitățile,
- **îndepărtează** Amenințările.

Pentru elaborarea analizei SWOT, s-au format grupuri de lucru pe principalele direcții de dezvoltare ale orașului:

1. Infrastructura
2. Economia
3. Turism, sport, petrecerea timpului liber
4. Calitatea factorilor de mediu



5. Resurse umane și piața forței de muncă
6. Educație, cultură și arta, culte
7. Sănătate, asistență socială, servicii publice

### Analiza SWOT generală a orașului Moldova Nouă

#### PUNCTE TARI

- Zona este străbătută de coridorul paneuropean al Dunării;
- Poziția strategică a regiunii la granița de Vest a României, lângă statele europene centrale;
- Localitatea este port la Dunăre (port internațional pentru transport mărfuri și călători);
- Drum național modernizat, DN57, care leaga orașul Moldova Nouă de localitățile din Clisura Dunării;
- Programe de cooperare transfrontalieră cu Serbia;
- Suprafața extinsă a orașului care permite dezvoltarea de activități economice și de producție în mediul urban;
- Existența unui fond forestier având resurse importante de masă lemnoasă utilizabilă pentru tăiere și prelucrare ;
- Existența Centrului de Afaceri din Moldova Nouă;
- Existența unui număr destul de mare de investitori atrași de zonă;
- Punctul de trecere a Frontierei Moldova Nouă;
- Rețea de utilități (apă, canalizare, energie electrică,

#### PUNCTE SLABE

- Activitatea portuară aflată în declin din cauza dificultăților economice, în special cele ale industriei miniere;
- Inexistența unei legături feroviare ;
- Lipsa rețelei de alimentare cu gaze naturale;
- Sisteme necorespunzătoare de epurare a apelor, de colectare și reciclare a deșeurilor menajere;
- Localitate monoindustrială cu activitatea principală – mineritul închisă;
- Evoluție demografică defavorabilă (îmbătrânirea populației și plecarea tinerilor);
- Lipsa agenților economici strategici (de dimensiuni mari);
- Zona se află la distanță mare de centrele de dezvoltare (influența scăzută a acestora);
- Dezvoltarea scăzută a sectorului de

telefonie fixă și mobilă, internet) ;

- Resurse umane disponibile, în căutarea unui loc de muncă;
- Existența personalului specializat în domeniul mineritului;
- Existența unui potențial agricol important ;
- Plasarea pe malul Dunării, într-o regiune cu multiple valențe turistice, în apropierea zonei montane, zonă cu complexitate mare de resurse naturale;
- Diversitate etnică, religioasă și culturală (tradiții, obiceiuri);
- Cadrul natural favorabil: Defileul Dunării și variate fenomene carstice, natura în mare parte neatinsă și nepoluantă, zone protejate cu suprafețe întinse ( rezervații naturale, parcuri, lacuri si balti, fauna variata, vanat, etc.).
- Existența unei game variate de materii prime necesare industriei;
- Existența Parcului Natural Porțile de Fier și a Rezervației Naturale Valea Mare;
- Zonă cu potențial energetic eolian (vânturi care se manifestă pe parcursul întregului an);
- Dinamica pieței forței de muncă determinată de dinamica economiei regionale.
- Deși se află într-o tendință ușor descendentă (caracteristică întregii țări) populația se află într-o zonă de stabilitate;

servicii;

- Culturi agricole și creșterea animalelor doar pentru nevoile proprii, fără activități de comerț;
- Posibilități de cazare reduse și lipsa unor spații de cazare clasificate (structuri de cazare pe termen scurt, de tip pensiune) ;
- Accesibilitate scăzută a zonei (lipsă acces feroviar, facilități portuare reduse, distanțe mari pe calea rutieră);
- Colaborarea scăzută cu operatorii de turism;
- Infrastructura de sport este relativ săracă;
- Existența unei surse de poluare: poluarea factorilor de mediu (apă, aer, sol) ca urmare a activităților industriale în special managementul defectuos al deșeurilor industriale la SC MOLDOMIN SA;
- Poluarea aerului din cauza particulelor antrenate de vânt de la iazurile de decantare ale SC MOLDOMIN SA;
- Depozitarea necontrolată a unor deșeuri menajere;
- Spor natural negativ;
- Parte din căminele culturale, bibliotecile

<ul style="list-style-type: none"><li>• Existența evenimentelor locale de identificare a orașului;</li><li>• Existența unei infrastructuri culturale funcționale;</li><li>• Existența unei infrastructuri adecvate de învățământ;</li><li>• Colaborare locală bună între instituțiile de învățământ și autoritățile locale;</li><li>• Colaborarea bună între autoritățile locale și mediul de afaceri;</li><li>• Funcționalitatea infrastructurii medicale;</li><li>• Sistem bancar bine reprezentat ;</li><li>• Existența unor cluburi sportive destinate copiilor;</li><li>• Existența unor asociații nonguvernamentale;</li><li>• Ostrovul ca obiectiv turistic major;</li><li>• Folclorul și tradițiile culinare ale regiunii;</li><li>• Există condiții pentru amenajarea unor spații pentru sporturi de iarnă, precum și pentru sporturi extreme sau pentru golf;</li><li>• Existența unor monumente istorice și religioase, protejate prin legea 5/2001.</li><li>• Prezența resursei umane specializate în protecția mediului;</li><li>• Existența unor vecinătăți incluse în politici euroregionale de mediu;</li><li>• Existența unor inițiative locale privind colectarea selectivă a deșeurilor;</li><li>• Existența serviciului public specializat în domeniul</li></ul>	<p>necesita reabilitari și modernizări;</p> <ul style="list-style-type: none"><li>• Slaba profilaxie;</li><li>• Lipsa forței de muncă;</li><li>• Lipsa educației financiare a populației;</li><li>• Lipsa cadrelor specializate în domeniul sanitar;</li><li>• Lipsa locuințelor pentru cadrele medicale;</li><li>• Șomajul ridicat și îndelungat a condus la blazarea unei părți din populația activă;</li><li>• Obiective naturale importante neamenajate și nepromovate.</li><li>• Număr mic de servicii oferite turiștilor, oferta turistică săracă;</li><li>• Număr redus de turiști care își petrec timpul în oras (din cauza locurilor reduse și inadecvate de cazare/petrecere a timpului liber);</li><li>• Lipsa unui sistem activ de promovare a orașului și a împrejurimilor, inclusiv lipsa organizațiilor de promovare a turismului;</li><li>• Lipsa unui sistem unitar de administrare a zonelor protejate care să permită practicarea turismului în această zonă;</li><li>• Nu există reglementări pentru folosirea</li></ul>
--	--

salubrității;

- Interesul autorităților locale în promovarea de parteneriate în vederea protecției mediului;
- Ponderea majoră a populației din grupa de vârstă adultă (15-64 ani), peste 72%;
- Nivelul scăzut de salarizare și al veniturilor locale ca factor de creștere a interesului investițional;
- Actori locali conștienți de importanța promovării spiritualității locale și interesați de valorificarea comunitară a potențialului cultural-istoric;
- Casa de Cultură cu activități diverse și cu participare notabilă;

bazelor silvice;

- Migrarea, în ultimii ani a tinerilor în alte orașe din țară, care le oferă mai multe oportunități;
- Oferta de calificare/reconversie nu este suficient de diversificată (conform cerințelor pieței).
- Oferta educațională postgimnazială redusă la un singur liceu;
- Clădirile vechi aparținând patrimoniului cultural necesită reabilitări și consolidări ale structurilor de rezistență;
- Insuficienta preocupare pentru procurarea de fonduri extrabugetare;
- Populație îmbătrânită, existența bolilor profesionale;
- Insuficienta armonizare a sistemului educațional postgimnazial cu cerințele pieței muncii și dezvoltării viitoare a societății
- Migrarea, în ultimii ani a tinerilor în alte orașe din țară, care le oferă mai multe oportunități
- Numărul redus al organizațiilor non-guvernamentale locale, slabă diversificare.
- Numărul redus de investiții locale;

- Existența unor spații și capacități de producție nefolosite;
- Lipsa unor asociații al producătorilor în domeniul agricol
- 

**OPORTUNITĂȚI**

Existența unor surse de finanțare prin fonduri nerambursabile, inclusiv fonduri europene;

Dezvoltarea cooperării transfrontaliere, precum și cu orașele aflate în vecinătatea frontierei în scopul dezvoltării infrastructurii;

Activitatea IMM-urilor se poate baza pe acoperirea nișele de piață identificate, precum dezvoltarea producției de ambalaje, crearea de centre de colectare a produselor agricole, creșterea animalelor, agro-turism, creșterea melcilor, valorificarea vânatului, piscicultura, etc.

- Creșterea interesului național și internațional pentru turismul pe Dunăre, cu posibilitatea de organizare a unor acțiuni turistice atractive în localitățile din Clisură;
- Zona Clisurii este o zona mai puțin explorată de către turiști, prin urmare ofera un plus de interes pentru turismul de explorare și

**AMENINȚĂRI**

Dificultăți financiare în asigurarea fondurilor necesare derulării concomitente a mai multor programe de finanțare;

Necorelarea politicilor macroeconomice (bugetare, monetare și fiscale) cu realitățile și nevoile existente;

Costuri ridicate la carburanți și piese de schimb; Scăderea populației active și scăderea accentuată a natalității;

Continuarea politicii de „ajutoare sociale”;

Modificari legislative frecvente;

Migrarea forței de muncă înalt calificată;

Lipsa personalului înalt calificat și costuri ridicate pentru angajarea lui din afara localității;

Folosirea în prea mică măsură a potențialului turistic;

Implicarea în prea mică măsură a agențiilor de turism în promovarea potențialului turistic;

<p>agroturism în măsura în care se investește în infrastructură și tursim;</p> <ul style="list-style-type: none"><li>• Existența proiectelor pentru construcția și modernizarea stațiilor de epurare a apei ;</li><li>• Existența personalului calificat în domeniul producției de componente auto;</li><li>• Raportul cost/calitate pentru forța de muncă este avantajos pentru angajatori;</li><li>• Dezvoltarea turismului poate susține dezvoltarea activităților culturale;</li><li>• Continuarea procesului de modernizare și re tehnologizarea unităților de profil existente;</li><li>• Existența celei mai mari rezerve de minereuri de cupru din zonă;</li><li>• Posibilitatea utilizării minei în scop turistic – dezvoltarea turismului industrial;</li><li>• Consilierea accentuată a unor segmente ale populației în vederea reformării profesionale și acordarea de informații cu privire la fondurile europene;</li><li>• Posibilități de dezvoltare de parteneriate pentru accesarea de proiecte – actori Cheie: Primăria Moldova Nouă, Centrul de Afaceri, Consiliul Județean;</li><li>• Îmbunătățirea legislației în domeniul muncii;</li><li>• Simplificarea procedurilor juridice și administrative pentru încurajarea</li></ul>	<p>Poluarea industrială și poluarea din amonte;</p> <p>Îmbătrânirea populației și perpetuarea mentalităților;</p> <p>Neîndeplinirea programelor asumate de către administrație și operatorii din domeniu ;</p> <p>Migrarea forței de muncă calificate către țările UE și orașele mari din țară;</p> <p>Reducerea interesului pentru educație pe fondul schimbărilor sociale la nivel național;</p> <p>Interesul scăzut al noilor generații pentru valorile tradiționale;</p> <p>Creșterea numărului de probleme medicale ca urmare a procesului de îmbătrânire a populației;</p> <p>Lipsa de programe de prevenție;</p> <p>Lipsa unui cadru legislativ prin care să fie alocate locuințe de serviciu pentru specialiști;</p> <p>Neincluderea portului Moldova Veche în rețeaua de țări dunărene;</p> <p>Creșterea presiunii activităților antropice asupra mediului, inclusiv a ariilor protejate, prin activități de exploatare a resurselor, în special a celor ilegale;</p> <p>Instabilitate legislativă în domeniul economic;</p> <ul style="list-style-type: none"><li>• Lipsa deprinderilor populației în privința colectării selective a deșeurilor;</li><li>• Apariția de poluatori o dată cu dezvoltarea</li></ul>
---	---

<p>investitorilor;</p> <ul style="list-style-type: none"><li>• Crearea de parteneriate public-private în folosul dezvoltării industriale;</li><li>• Interes în creștere pentru produsele ecologice, atât în România, cât mai ales în Uniunea Europeană;</li><li>• Crearea de noi centre private de sănătate;</li><li>• Promovarea investițiilor care exploatează potențialul energetic eolian ;</li><li>• Existența unei conștientizări la nivel județean, regional și național a necesității investițiilor pentru dezvoltarea portului Moldova Nouă;</li><li>• Oportunitatea reabilitării clădirilor publice;</li><li>• Construirea de locuințe sociale;</li><li>• Implementarea de noi proiecte pentru modernizarea rețelelor de utilități;</li><li>• Extinderea accesului populației la rețelele de alimentare cu gaze naturale și a rețelei de apă și canalizare;</li><li>• Dezvoltarea sistemului public de transport și înlocuirea mijloacelor de transport cu autobuze electrice.</li><li>• Dezvoltarea sistemului de asigurări private;</li><li>• Continuarea procesului de modernizare și re tehnologizarea unităților de profil existente;</li><li>• Posibilitatea acordării unor facilități</li></ul>	<p>economică a orașului;</p> <ul style="list-style-type: none"><li>• Creșterea presiunilor asupra mediului prin depozitarea necontrolată a deșeurilor;</li><li>• Accentuarea degradării terenurilor, a apei și a aerului.</li><li>• Creșterea numărului de îmbolnăviri datorate degradării factorilor de mediu;</li><li>• Lipsa unor strategii viabile de restructurare a activității miniere, de reconversie profesională și de stimulare a diversității economice;</li><li>• Lipsa de eficiență a activității structurilor internaționale responsabile cu protecția și exploatarea Dunării;</li><li>• Neadaptarea infrastructurii de transport în comun la cererea existentă.</li><li>• Specializarea îngustă și neadaptată cerințelor pieții, împreună cu lipsa unor programe de reorientare profesională coerente reduce atractivitatea investițională;</li><li>• Menținerea unei fiscalități ridicate, neclare, incoerente, instabile, aplicată selectiv și discriminatoriu;</li><li>• Nivelul scăzut de implicare al societății în dezvoltarea comunității;</li><li>• Cadru legislativ insuficient pentru sprijinul IMM-urilor la start-up;</li></ul>
--	---



angajatorilor care creează noi locuri de muncă pentru șomerii sau tinerii absolvenți;

- Implicarea autorităților publice locale în identificarea problemelor comunității;
- Dezvoltarea educației ecologice în rândul comunității;
- Atragerea investitorilor care folosesc tehnologii nepoluante;
- Posibilitatea stabilirii de parteneriate între autoritățile locale, agenții economici și ONG-uri, conform legii;
- Împădurirea terenurilor degradate;
- Crearea de trasee turistice în vederea promovării turistice a zonei;
- Realizarea de campanii de conștientizare a cetățenilor cu privire la problemele de mediu.
- Posibilitatea practicării:
  - a sporturilor de iarnă;
  - a sporturilor extreme;
  - a speologiei;
  - a drumețiilor.
- Dezvoltarea de structuri locale de sprijinire a afacerilor;
- Dezvoltarea brand-ului local prin raportarea la produsele locale;
- Existența infrastructurii de producție dezvoltată în urma parteneriatului cu Delphi Packard;

### (3) STRATEGIA DE DEZVOLTARE SOCIO - ECONOMICĂ A ORAȘULUI MOLDOVA NOUĂ

#### 1. Strategia de dezvoltare

Până în anul 2030 orașul Moldova Nouă va deveni o așezare urbană cu importanță turistică ridicată, pol important al comerțului datorită portului și își va consolida atractivitatea pentru rezidenți, antreprenori și vizitatori, prin investiții în infrastructură și serviciile de interes local, conservarea patrimoniului natural și construit, reducerea poluării și asigurarea unei gospodării eficiente și transparente a dezvoltării.

Țintele specifice asumate de Strategia Integrată de Dezvoltare Urbană a orașului Moldova Nouă pentru anul 2030 sunt:

- Asigurarea accesului la servicii comunitare de utilități publice de calitate (apă-canal, gaze naturale);
- Îmbunătățirea conectivității la centrele urbane și a mobilității în interiorul orașului;
- Prevenirea riscului de sărăcie și excluziune socială, prin asigurarea accesului la educație, formare continuă, asistență medico-socială, activități culturale, sportive și recreative;
- Reducerea risipei de energie, prin eficientizarea energetică a clădirilor din patrimoniul orașului;
- Creșterea veniturilor orașului și a locuitorilor acestuia prin dezvoltarea și promovarea turismului în oraș, prin transformarea acestuia în stațiune turistică;
- Dezvoltarea turismului și a comerțului datorită portului.

### 1.1. Procesul consultativ de realizare a SIDU Moldova Nouă

Strategia Integrată de Dezvoltare Urbană a Orașului Moldova Nouă s-a realizat cu implicarea directă a locuitorilor comunității locale, ținându-se cont de nevoile și problemele cetățenilor. Viziunea locuitorilor este în spiritul dezvoltării zonei din punct de vedere economic și social, printr-o mai bună valorificare a resurselor locale materiale și umane, atragerea de investiții și investitori, atragerea de finanțări europene și valorificarea oportunităților de finanțare, protejându-se mediul înconjurător și păstrându-se tradițiile, dar și obiceiurile locale.

Atât Strategia Integrată de Dezvoltare Urbană, cât și mecanismele instituționale implicate în procesul de implementare trebuie să țină cont de interesele comunității, care au fost exprimate prin intermediul sondajului de opinie și se regăsesc în portofoliul de proiecte prioritare ale orașului.

Consultarea publică s-a realizat prin aplicarea de chestionare la nivelul orașului Moldova Nouă și în localitățile componente, pentru aflarea atitudinii locuitorilor cu privire la prioritățile de dezvoltare ale orașului pe următorii 10 ani.

Realizarea anchetei sociologice prin intermediul sondajelor de opinie realizate pe eșantioane de categorii, privind percepția comunității asupra unității administrativ teritoriale.

Modalitățile de realizare ale anchetei și examinarea impactului conjuncturii economice și sociale au cuprins atât sondaje de opinie pe site-ul primăriei Moldova Nouă, pe pagina de facebook a acesteia, cât și discuții efectuate cu factorii de decizie locali, administrativi și economici, sondaje de opinie realizate cu ajutorul unor chestionare în rândul populației comunei.

În cadrul acestei anchete au fost cuprinși:

- reprezentanți ai autorităților publice locale (primăria și consiliul local);

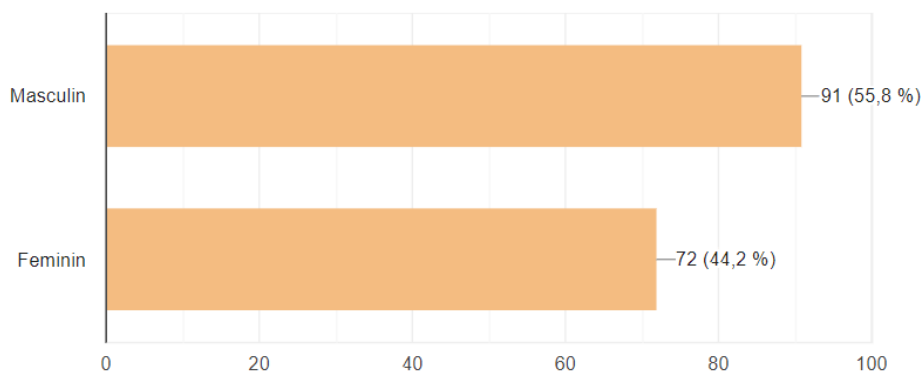
- reprezentanți ai comunității oamenilor de afaceri locale;
- reprezentanți ai agenților economici locali;
- persoane care activează în câmpul muncii;
- șomeri;
- pensionari ;
- casnici ;
- elevi și studenți.

Datele anchetei au fost completate prin intermediul unei anchete de opinie prin sondaj efectuată la nivelul orașului. Eșantionul a fost de tip structurat, cu probabilități inegale, în vederea îmbunătățirii gradului de reprezentativitate și a cuprins mai mult de 1% din populația orașului Moldova Nouă, respectiv 1,25%.

Consultarea publică cu grupurile interesate s-a realizat în mediul online, prin distribuirea în mediul online a chestionarului.

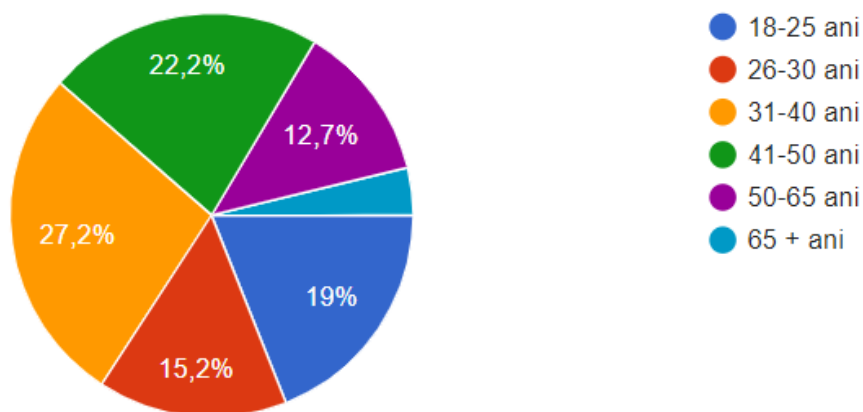
Consultările publice cu reprezentanții autorităților publice locale (primăria și consiliul local), reprezentanții comunității oamenilor de afaceri locale și eprezentanții agenților economici locali s-a realizat printr-o întâlnire online și 2 consultări locale, la sediul Primăriei Orașului Moldova Nouă.

Figura 42 – Repartiția pe sexe a respondenților



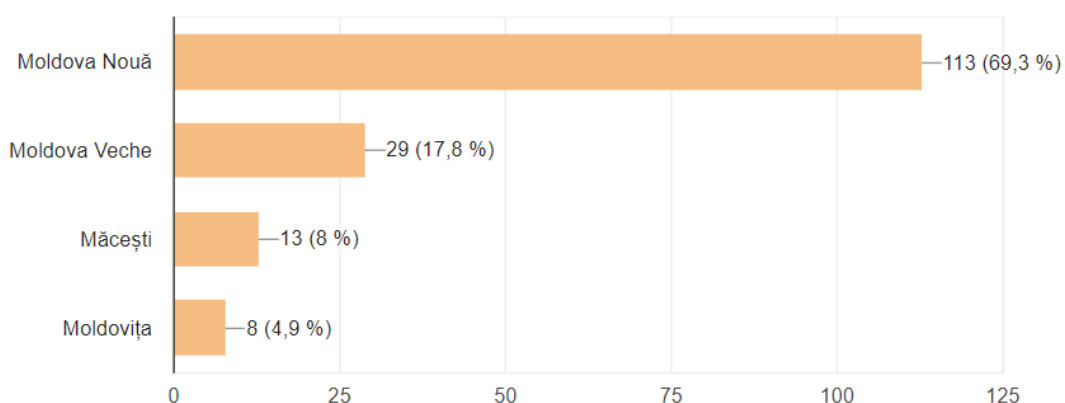
Procentul populației masculine a fost ușor mai mare decât procentul populației feminine.

Figura 43 – Repartiția pe grupe de vârstă a respondenților



Repartiția pe grupe de vârstă a celor care au participat la sondajul de opinie a fost una echilibrată.

Figura 44 – Repartiția pe localități a respondenților



La sondajul de opinie, potrivit propriilor declarații, au participat locuitori din toate localitățile componente ale orașului Moldova Nouă.

Figura 45 – Repartiția respondenților în funcție de ocupație

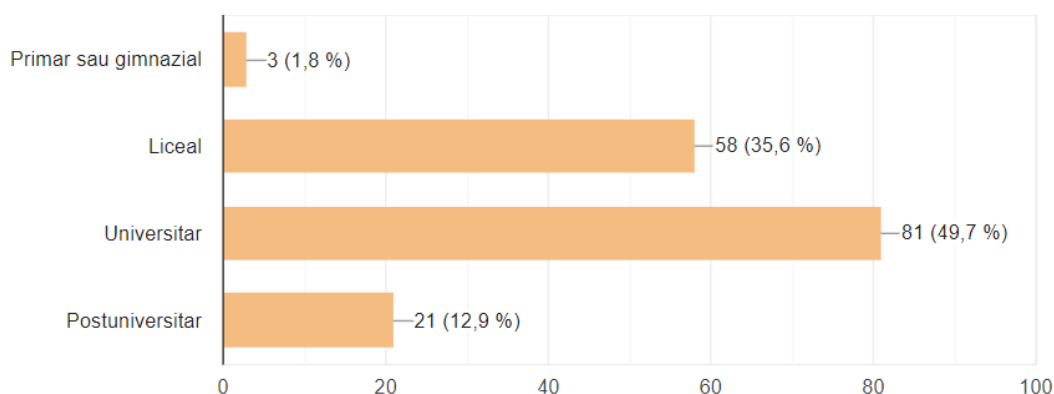
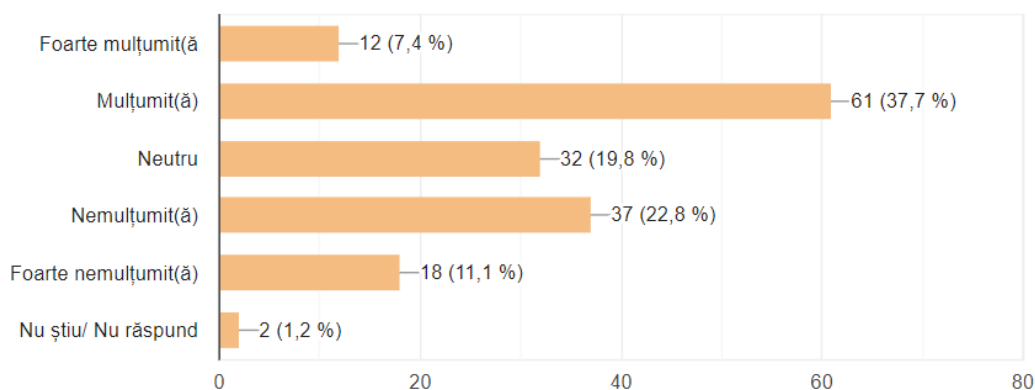


Figura 46 – Gradul de mulțumire față de oraș

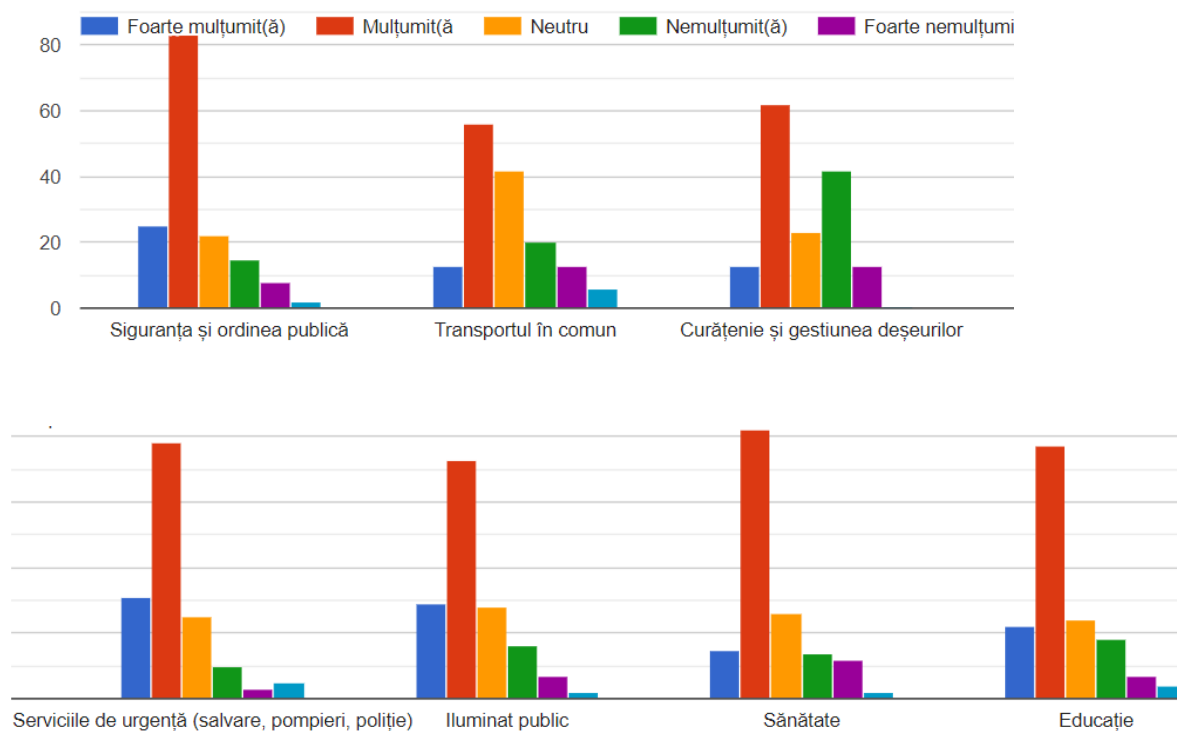


Prima întrebare a fost legată de gradul de mulțumire a locuitorilor față de orașul Moldova Nouă. Conform răspunsurilor acestora, majoritatea (45,1%) se declară mulțumită/foarte mulțumită de orașul Moldova Nouă.

Gradul de mulțumire al locuitorilor față de aspectele legate de serviciile publice în care locuiesc sunt centralizate în graficul următor: (Figura 33)

Se poate observa faptul că locuitorii Orașului Moldova au un grad ridicat de mulțumire față de siguranța și ordinea publică, în timp ce manifestă un grad mai ridicat de nemulțumire față de transportul în comun, curățenia și gestiunea deșeurilor.

Figura 47 – Gradul de mulțumire față de serviciile publice

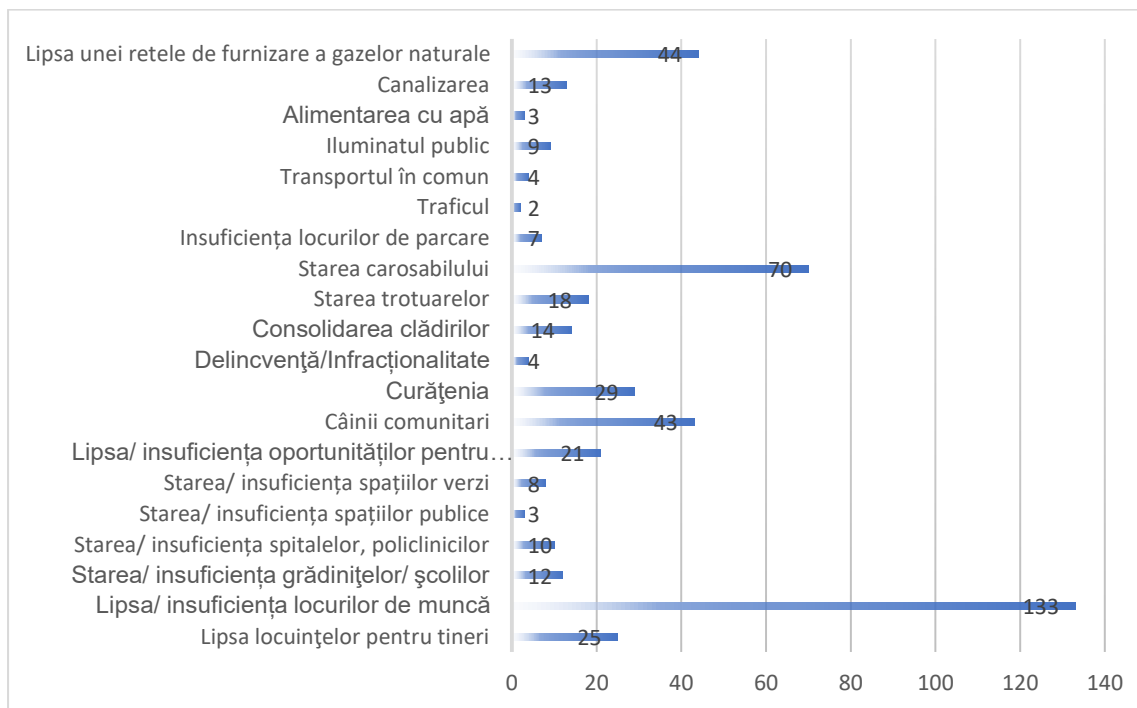


La întrebarea *Care considerați că sunt cele mai importante trei probleme ale Orașului Moldova Nouă?*, centralizarea primelor 5 răspunsuri cel mai des întâlnite sunt după cum urmează:

1. Lipsa/ insuficiența locurilor de muncă – 82,6%
2. Starea carosabilului – 43,5%
3. Lipsa unei rețele de furnizare a gazelor naturale – 27,3%
4. Câinii comunitari – 26,7%

5. Curățenia – 18%

Figura 48 – Problemele Orașului Moldova Nouă

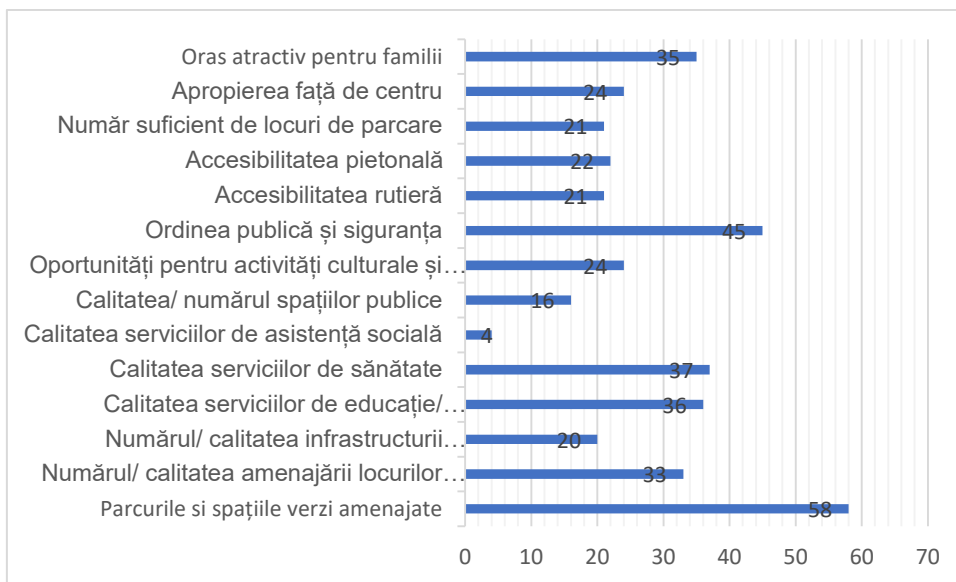


La întrebarea *Care considerați că sunt cele mai importante aspecte pozitive ale Orașului Moldova Nouă?*, centralizarea primelor 5 răspunsuri cel mai des întâlnite sunt după cum urmează:

1. Parcurile și spațiile verzi amenajate – 37,9%
2. Ordinea publică și siguranța – 29,4%
3. Calitatea serviciilor de sănătate – 24,2%
4. Calitatea serviciilor de educație/ învățământ – 23,5%
5. Oras atractiv pentru familii – 22,9%

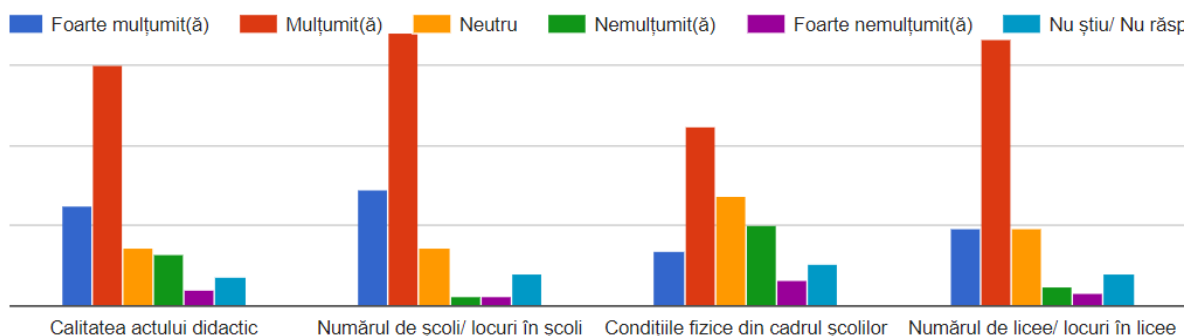


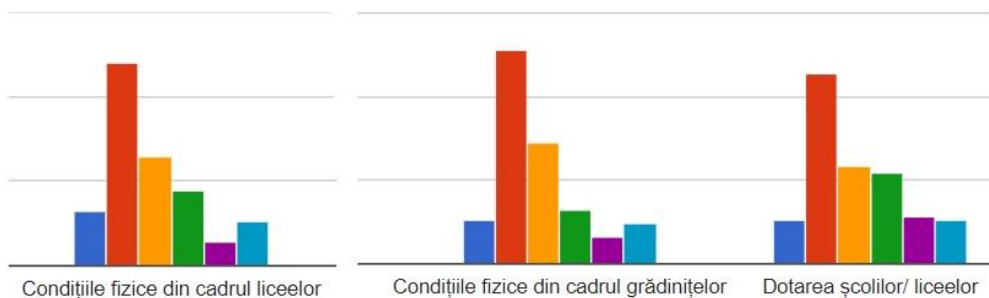
Figura 49 – Aspectele pozitive Orașului Moldova Nouă



Bazat pe experiența personală a fiecărui respondent, mulțumirea asupra aspectelor legate de oraș, se prezintă după cum urmează:

Figura 50 – Gradul de satisfacție privind sistemul de învățământ





Gradul de satisfacție privind sistemul medical:

Figura 51 – Gradul de satisfacție privind sistemul de învățământ

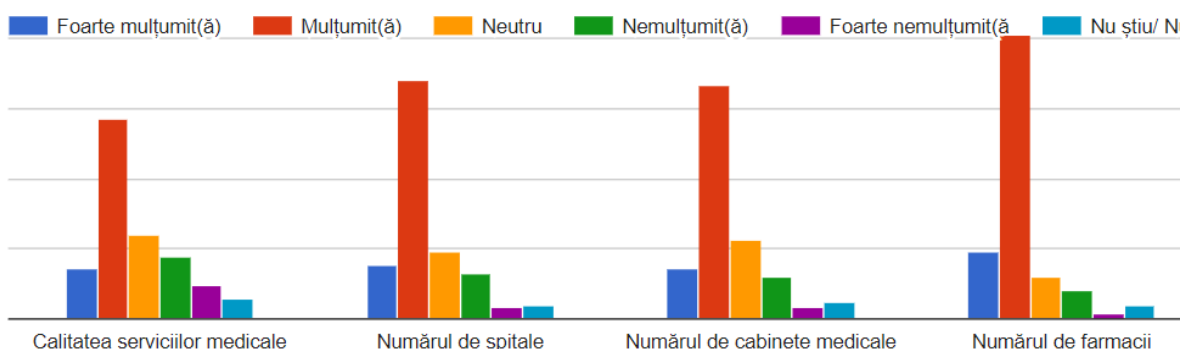


Figura 52 – Gradul de satisfacție privind infrastructura fizică din zona locuinței

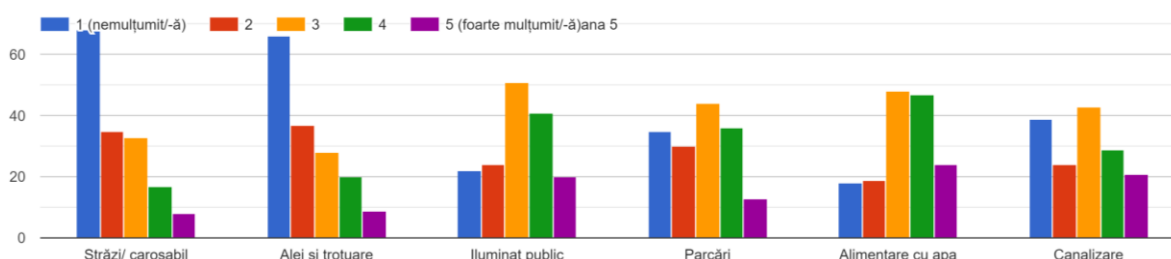


Figura 53 – Siguranța circulației pe timp de noapte

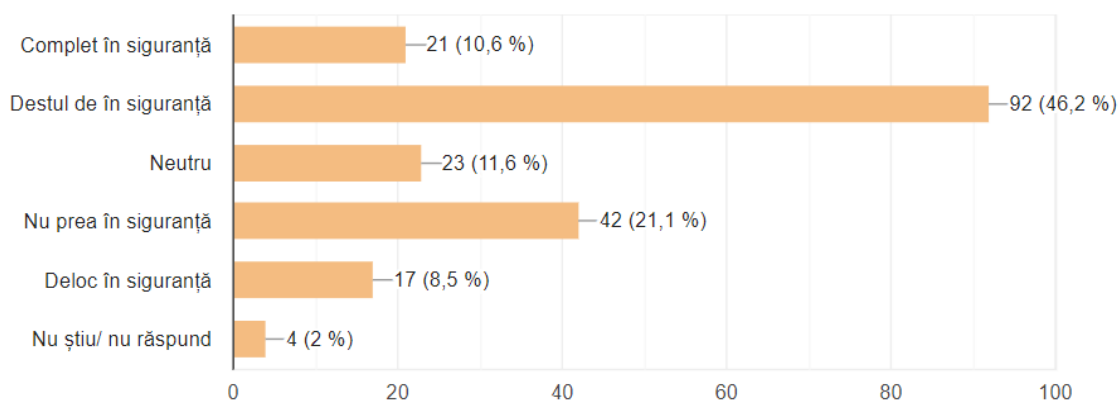
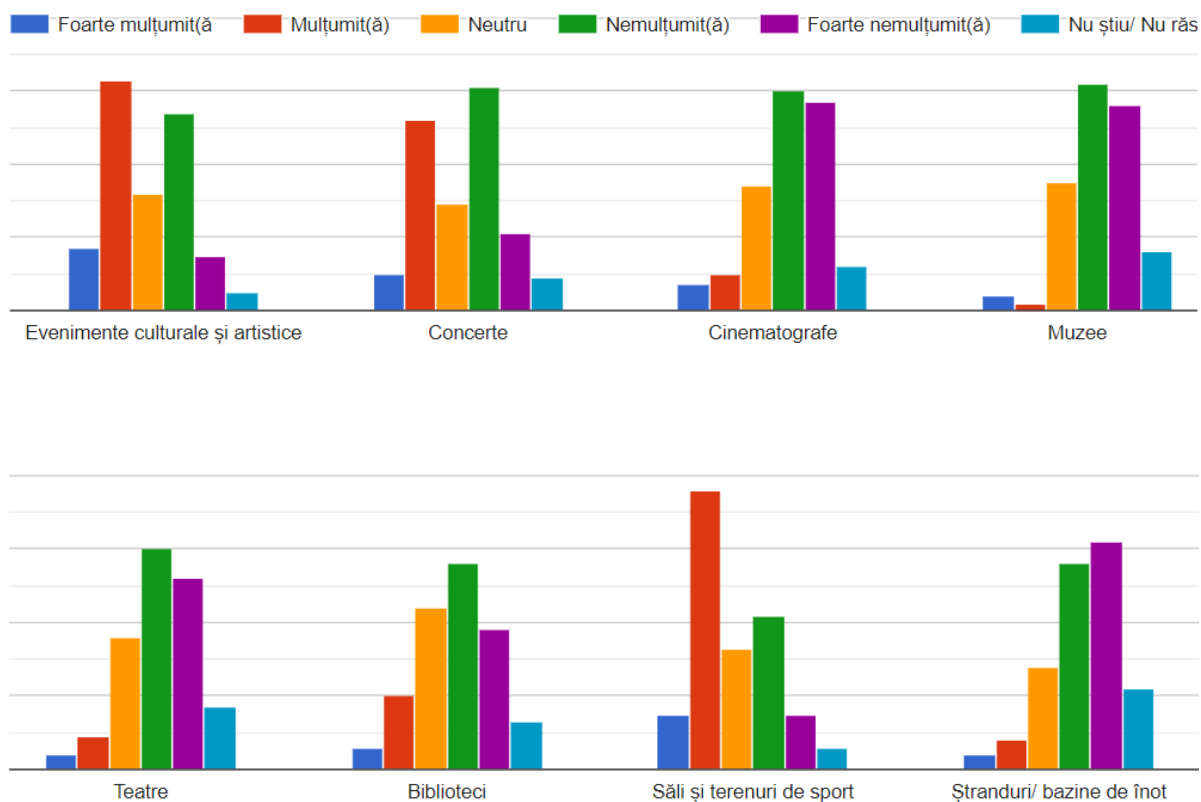


Figura 54 – Gradul de mulțumire privind petrecerea timpului liber



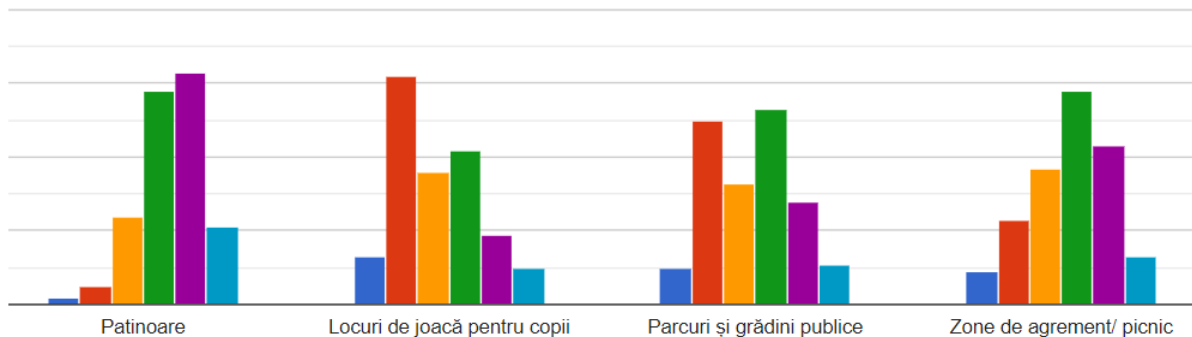


Figura 55 – Gradul de mulțumire privind spațiile verzi din oraș

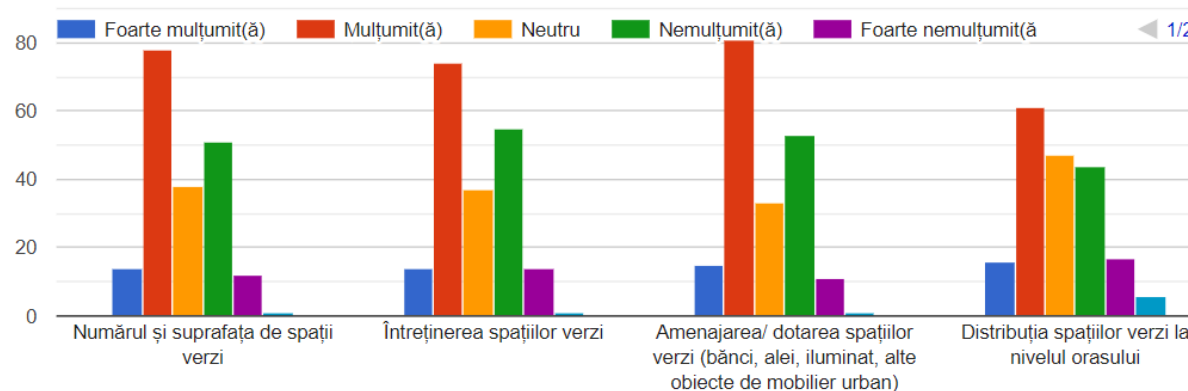


Figura 56 – Cele mai importante surse de poluare de la nivelul orașului

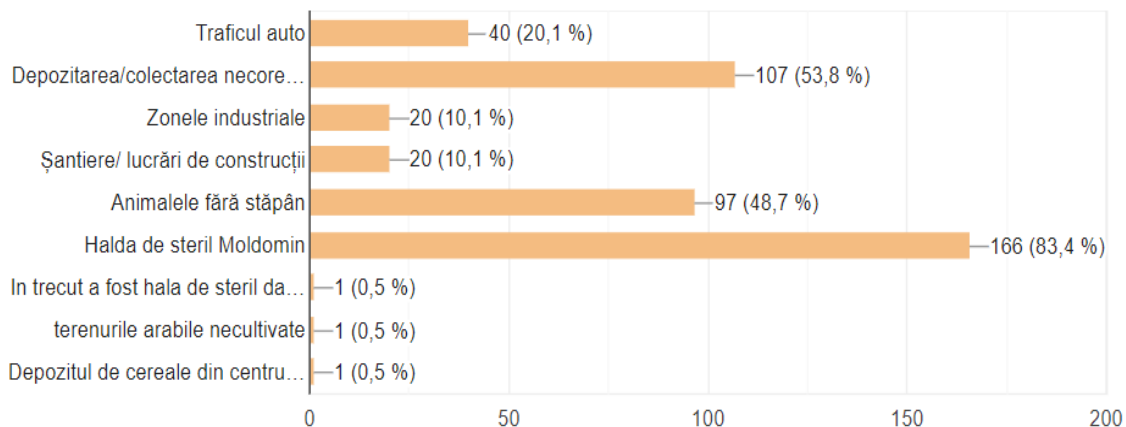


Figura 57 – Impactul surselor de poluare asupra locuitorilor

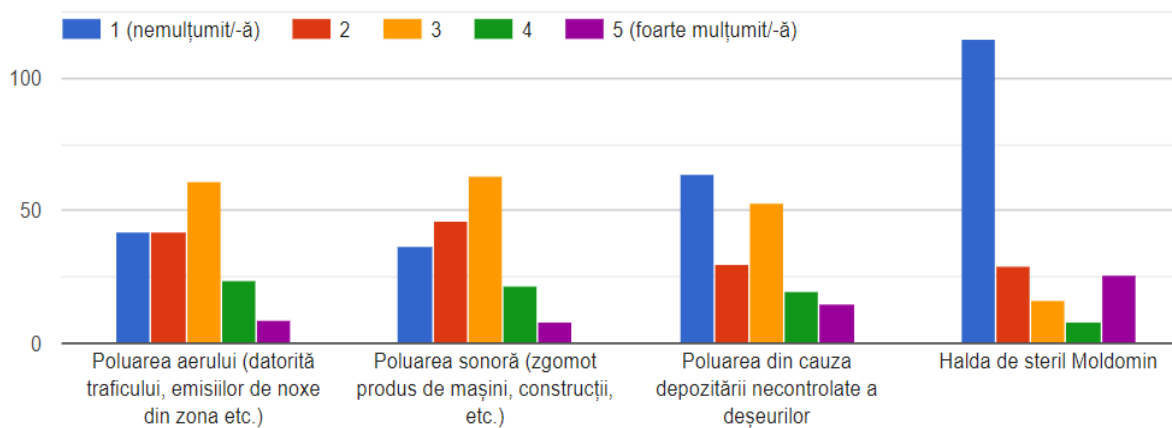
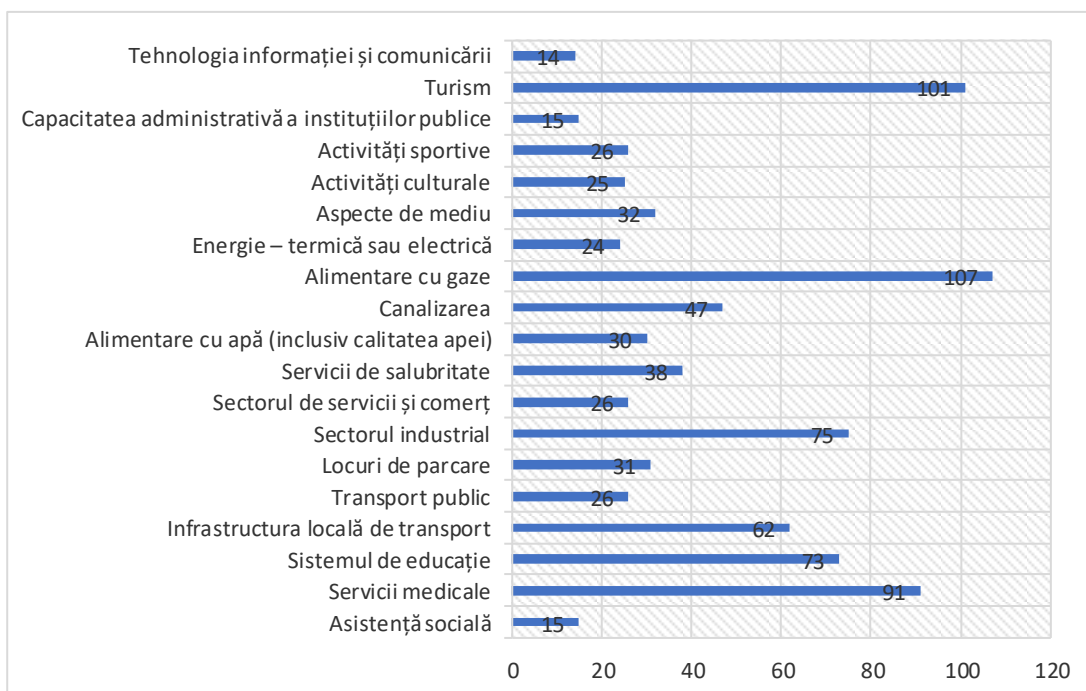


Figura 58 – Prioritățile de investiție ale locuitorilor



La întrebarea *Care dintre următoarele domenii ar trebui să reprezinte o prioritate de investiții la nivelul Orașului Moldova Noua? Vă rugăm să alegeți 5 opțiuni*, centralizarea primelor 5 răspunsuri cel mai des întâlnite sunt după cum urmează:

1. Alimentare cu gaze – 54%
2. Turism – 51%
3. Servicii medicale – 46%
4. Sectorul industrial – 37,9%
5. Sistemul de educație – 36,9%

## 1.2. Obiectiv general

**Obiectivul general** al Strategiei Integrate de Dezvoltare Urbană a orașului Moldova Nouă este axat pe creșterea calității vieții locuitorilor orașului și reducerea disparităților între orașul Moldova Nouă și restul județului Caraș Severin.

**Obiectivele principale pe termen mediu (5 - 10 ani) de dezvoltare ale administrației locale a Orașului Moldova Nouă prevăd:**

- dezvoltarea economică a orașului în sectorul secundar și terțiar, prin propunerea extinderii zonelor de locuințe, agrement și servicii (obținerea unui cadru de legiferare a regimului noilor construcții, stabilirea tipului de intervenție asupra fondului existent, stabilirea de scenarii posibile de creștere și modernizare în sistem extensiv, sau intensiv, pe teritoriul UAT Moldova Nouă);
- extinderea rețelelor de distribuire apă potabilă, gaze și a rețelei de canalizare în zonele nou introduse în intravilan;
- crearea unor zone de servicii care să răspundă cerințelor locuitorilor din orașul Moldova Nouă și celor ce locuiesc în zona sa periurbana (restructurare / reconversie al unităților industriale din orașul Moldova Nouă);
- modernizarea și extinderea rețelei stradale (organizarea transportului și a circulației, având prognoza traficului și relațiilor localității în teritoriu);
- determinarea priorităților de intervenție în teritoriu și în cadrul satelor aparținătoare orașului;
- relaționarea localităților în teritoriul administrativ;
- zonificarea funcțională a terenurilor (o nouă zonificare funcțională, dictată de solicitări ale populației și de procesul accelerat al reconversiei economice locale și județene);
- protecția mediului, prin respectarea principiilor dezvoltării durabile (modul de intervenție viitoare pe terenurile libere, în corelare cu propunerile de optimizare ale zonelor verzi, amenajarea de spații verzi și zone de agrement);

- posibilitățile și condițiile de realizare a obiectivelor de utilitate publică, rezervând suprafețele de teren necesare acestora.

### 1.3. Prioritățile de intervenție

**Prioritatea 1.1.** Îmbunătățirea mobilității locuitorilor și mărfurilor prin dezvoltarea și modernizarea rețelei de infrastructură rutieră.

**Prioritatea 1.2.** Îmbunătățirea infrastructurii tehnico-edilitare

**Prioritatea 2.1.** Creșterea calității vieții locuitorilor orașului Moldova Nouă

**Prioritatea 3.1.** Asigurarea accesului tuturor cetățenilor la servicii de educație

**Prioritatea 3.2.** Asigurarea accesului tuturor cetățenilor la servicii de sănătate

**Prioritatea 4.1.** Dezvoltarea și valorificarea patrimoniului cultural identitar

**Prioritatea 4.2.** Promovarea și valorificarea patrimoniului natural

**Prioritatea 5.1.** Îmbunătățirea calității aerului (reducerea gazelor cu efect de seră), apei și solului

**Prioritatea 5.2.** Implementarea managementului integrat al deșeurilor

## 2. Portofoliul de proiecte 2022 – 2027

### 2.1. Obiectivele specifice

Strategia Integrată de Dezvoltare Urbană a orașului Moldova Nouă a fost concepută, pentru a sprijini, prin mijloace și instrumente specifice administrației publice locale, atingerea obiectivelor generale de dezvoltare economico-socială ale comunei, în concordanță cu obiectivele și prioritățile generale de dezvoltare a României, precum și cu obiectivele UE în domeniul coeziunii economice și sociale.

Aceasta a fost structurată în 5 capitole ce corespund domeniilor de activitate și competență ale Consiliului Local Moldova Nouă și unităților subordonate acestuia, capitole ce materializează obiectivele specifice ale Strategiei de Dezvoltare Economico - Socială în următoarele domenii:



**Obiectiv specific 1**

Având în vedere că o infrastructură rutieră extinsă, reabilitată și modernizată, precum și dotările tehnico-edilitare la standarde înalte determină progresul economic și social al unei comunități, se stabilește ca obiectiv strategic „Consolidarea și modernizarea infrastructurii locale de transport și tehnico-edilitare”.

La sfârșitul perioadei 2021-2030, orașul Moldova Nouă va beneficia de o rețea de drumuri de acces și străzi modernizate, de trotuare amenajate pentru pietoni, de alimentare cu apă și canalizare, racordare la rețeaua de gaz, iluminat public modern, inclusiv din energii regenerabile, ca bază a apropierei condițiilor de viață de standardele europene.

De asemenea, în Orașul Moldova Nouă se va dezvolta transportul public de călători, prin achiziționarea de autobuze și microbuze electrice/ecologice.

Totodată, dezvoltarea transportului electric impune și pregătirea unei infrastructuri de încărcare a vehiculelor electrice. Se propune achiziționarea și instalarea de stații de încărcare pentru vehiculele electrice din orașul Moldova Nouă sau pentru cele care tranzitează orașul.

Asigurarea serviciului public de transport reprezintă o oportunitate pentru introducerea autobuzelor electrice/ecologice, dar acest fapt implică amenajarea unui spațiu destinat parcării autobuzelor și care să fie prevăzut cu stații de încărcare speciale pentru autobuze electrice/ecologice. Se va construi un terminal care să asigure și preluarea fluxurilor de călători care utilizează transportul inter/intra județean.

**Prioritatea 1.1.**

Îmbunătățirea mobilității locuitorilor și mărfurilor prin dezvoltarea și modernizarea rețelei de infrastructură rutieră.

**Măsuri:**

- 1.1.1. Reabilitarea și modernizarea rețelei de drumuri în vederea îmbunătățirii conexiunii rutiere în cadrul comunei și între localitățile din județ;
- 1.1.2. Modernizarea transportului public de călători

**Prioritatea 1.2.**

Îmbunătățirea infrastructurii tehnico-edilitare

**Măsuri:**

- 1.2.1. Introducerea, extinderea, reabilitarea și modernizarea rețelei de apă și canalizare
- 1.2.2. Introducerea, modernizarea și extinderea rețelei de gaze naturale
- 1.2.3. Sprijinirea extinderii și modernizării rețelei de curent electric
- 1.2.4. Sprijinirea extinderii și modernizării rețelei de iluminat public
- 1.2.5. Sprijinirea introducerii și utilizării surselor alternative de producere a energiei, respectiv de eficientizare a utilizării energiei în clădirile publice

**Obiectiv specific 2. Dezvoltarea economiei locale și creșterea competitivității acesteia****Justificare**

Dezvoltarea mediului de afaceri local prin sprijinirea întreprinzătorilor privați existenți și atragerea de noi investitori va avea efecte benefice pentru întreaga comunitate locală:

- venituri mai mari la bugetul local;
- valorificarea potențialului natural, economic-social, cultural etc. al comunității locale;
- crearea de noi locuri de muncă;
- specializarea forței de muncă;
- reducerea/eliminarea șomajului;
- incluziune socială;
- promovarea comunei pe plan național și internațional.

Se impune de asemenea sprijinirea producătorilor locali pentru creșterea competitivității și consolidarea poziției acestora pe piața națională și internațională.

Aceasta implică inclusiv dezvoltarea infrastructurii rutiere de transport de mărfuri și persoane, precum și dotări tehnico-edilitare la standarde moderne.

**Prioritatea 2.1**

Creșterea calității vieții locuitorilor orașului Moldova Nouă

**Măsur:**

2.1.1. Dezvoltarea unei forțe de muncă competitive

**Obiectiv specific 3. Servicii de educație și sociale moderne și performante**

**Justificare**

Nu se poate vorbi de dezvoltarea durabilă a unei comunități fără asigurarea de servicii de educație moderne și performante.

Constituie prioritate pentru administrația publică locală în perioada următoare:

- dotarea cu mobilier și echipamente IT performante pentru creșterea calității actului educațional;
- amenajarea de terenuri/săli de sport;
- amenajarea de locuri de joacă pentru copii și adolescenți.

Administrația publică locală, în colaborare cu conducerea unităților de învățământ de pe raza comunei urmăresc în acest fel creșterea performanțelor școlare, dar și reducerea absenteismului și a abandonului școlar, în special pentru copiii ce provin din medii sociale defavorizate.

Creșterea calității vieții cetățenilor comunei este întemeiată și pe servicii de protecție socială furnizate la cele mai înalte standard în domeniu.

Necesitatea îmbunătățirii serviciilor de sănătate publică pentru ca acestea să corespundă noilor concepții și abordări la un nivel internațional cu scopul de a obține, menține și promova o bună stare de sănătate fizică, mentală și socială a populației.

**Prioritatea 3.1.**

Asigurarea accesului tuturor cetățenilor la servicii de educație

**Măsur:**

3.1.1. Asigurarea educației de bază pentru toți cetățenii, prin sprijinirea învățământului primar și gimnazial și prevenirea abandonului școlar

3.1.2. Dezvoltarea unui sistem de învățământ performant

3.1.3. Reabilitarea, modernizarea și extinderea/construirea clădirilor și unităților de protecție socială

3.1.4. Îmbunătățirea sistemului de servicii sociale pentru persoane vârstnice, copii, persoane cu dizabilități, victime ale violenței domestice.

### **Prioritatea 3.2.**

Asigurarea accesului tuturor cetățenilor la servicii de sănătate

3.2.1. Protejarea sănătății populației

## **Obiectiv specific 4. Dezvoltarea durabilă a turismului și conservarea patrimoniului cultural**

### **Prioritatea 4.1.**

Dezvoltarea și valorificarea patrimoniului cultural identitar

#### **Măsuri:**

4.1.1. Elaborarea unei strategii de marketing pentru promovarea patrimoniului cultural și a unei agende de evenimente culturale, în strânsă corelare cu patrimoniul cultural

4.1.2. Sprijinirea reabilitării și extinderii infrastructurii culturale: muzee, așezăminte culturale, monumente istorice și case memoriale etc.

### **Prioritatea 4.2.**

Promovarea și valorificarea patrimoniului natural

#### **Măsuri:**

4.2.1. Facilitarea punerii în valoare a potențialului natural al zonei

4.2.2. Crearea și dezvoltarea zonelor turistice, sportive și de agrement

## **Obiectiv specific 5. Protejarea și conservarea mediului natural**

### **Justificare**

Un mediu natural sănătos generează:

- o calitate a vieții crescută pentru locuitorii orașului;

- posibilități multiple de recreere și petrecere a timpului liber;
- atractivitate turistică a zonei;
- noi investiții;
- evitarea efectelor negative ale dezastrelor naturale.

#### **Prioritatea 5.1**

Îmbunătățirea calității aerului (reducerea gazelor cu efect de seră), apei și solului

##### **Măsuri:**

5.1.1 Extinderea zonelor verzi ale localității

5.1.2. Măsuri de protecția a mediului și diminuarea impactului poluării

5.1.3. Sprijinirea măsurilor ce vizează protecția mediului

#### **Prioritatea 5.2**

Implementarea managementului integrat al deșeurilor

##### **Măsuri:**

5.2.1. Încurajarea colectării selective a deșeurilor

5.2.2. Facilitarea ecologizării zonelor poluate

## **2.2. Propunere de proiecte pentru perioada 2022-2030**

1. Modernizarea transportului public de călători în orașul Moldova Nouă prin:

- reabilitare străzi și trotuare;
- amplasare stații pentru transportul public;
- dezvoltare terminal de transport public;
- achiziție de autobuze și microbuze ecologice,

pe baza Planului de Mobilitate Urbană Durabilă.

2. Crearea de piste de biciclete ;

3. Instalare stații de încărcare pentru autovehicule electrice

4. Dezvoltarea infrastructurii de alimentare cu apă și de gospodărire ape uzate (canalizare și stație de epurare) în Moldovița;

5. Dezvoltarea infrastructurii de gospodărire ape uzate (canalizare și stație de epurare) în Măcești;
6. Dezvoltarea rețelei de alimentare cu gaze naturale în orașul Moldova Nouă;
7. Reabilitare, modernizare, eficientizare energetică și dezvoltare Sediul Primăriei Orașului Moldova Nouă;
8. Reabilitare, modernizare, eficientizare energetică și dezvoltare Grădinița Măcești;
9. Reabilitare, modernizare, eficientizare energetică și dezvoltare Grădinița Moldova Veche;
10. Consolidarea și eficientizarea energetică a Liceului Tehnologic Clisura Dunării Moldova Nouă – corpul A cu sala de sport și atelierul școală și centrala termică;
11. Consolidarea și eficientizarea energetică a Liceului Tehnologic Clisura Dunării Moldova Nouă – corpul B;
12. Consolidarea și eficientizarea energetică a Școlii Gimnaziale Alexandru Moisi Moldova Nouă, inclusiv Sala de sport;
13. Construire creșă în localitatea Moldova Nouă
14. Reabilitarea termică a blocurilor de locuințe;
15. Reabilitare și modernizare spații verzi și zone pietonale în orașul Moldova Nouă;
16. Reabilitare și modernizare trotuare în Moldova Nouă, Moldova Veche și Măcești.
17. Plantarea de perdele forestiere de protecție pentru drumuri;
18. Împădurirea terenurilor degradate;
19. Măsuri de conștientizare a populației privind protecția mediului;
20. Acțiuni de diminuare a impactului negativ generat de iazurile de decantare steril;
21. Înființarea unui depozit pentru deșeuri inerte (spații de depozitare, dotare cu utilaje și mijloace de transport);
22. Realizarea unei platforme de compostare deșeuri menajere degradabile (platformă și dotare);
23. Locuințe pentru tineri;
24. Locuințe pentru grupurile defavorizate (romi, etc.);
25. Locuințe pentru specialiștii din învățământ și sănătate;

26. Azil pentru bătrâni;
27. Centru de zi pentru copii din grupuri defavorizate;
28. Acțiuni pentru integrare și reabilitare grupuri defavorizate;
29. Consiliere grupuri defavorizate în vederea introducerii pe piața muncii.
30. Reabilitarea interioară și dotarea corespunzătoare a unităților de învățământ preșcolar de la nivelul localității Moldova Nouă:
  - Dotarea și modernizarea Grădiniței cu Program Prelungit Sf. Stelian din Moldova Nouă ;
  - Dotarea și modernizarea Grădinițelor cu Program Normal din Măcești și Moldova Veche;
31. Reabilitarea interioară și dotarea corespunzătoare a unităților de învățământ de la nivelul localității Moldova Nouă:
  - Dotarea și modernizarea Școlii Gimnaziale Alexandru Moisi;
  - Dotarea și modernizarea Liceului Tehnologic Clisura Dunării;
32. Dezvoltarea infrastructurii și a serviciilor de turism în zona orașului Moldova Nouă prin valorificarea turistică a elementelor naturale, biodiversitate și peisaj, precum și a elementelor culturale și istorice locale cu potențial de vizitare ridicat prin:
  - Amenajarea unui centru de vizitare pe Ostrovul Moldova Veche (Reconstrucția/modernizarea clădirii existente);
  - Amenajarea și dotarea spațiilor cu elemente specifice (panouri, sala expuneri, pliante, fotografii, etc.);
  - Împrejmuirea perimetrului și amenajarea locului de campare;
  - Amenajarea a 2 (două) trasee de vizitare pedestre pe Ostrov Moldova Veche;
  - Amenajarea unui ciclotraseu perimetral pe Ostrov Moldova Veche;
  - Amenajarea punctelor de observare a acvifaunei specifice Ostrovului Moldova Veche;
33. Amenajarea unui ciclotraseu cu parcurgerea tuturor obiectivelor naturale, culturale și istorice cu potențial de vizitare ridicat;

34. Dezvoltarea/modernizarea infrastructurii de acces la obiectivele naturale, culturale și istorice cu potențial de vizitare ridicat;
35. Amenajarea portului pentru vizitare;
36. Achiziționarea de ambarcațiuni rapide pentru transportul vizitatorilor pe Ostrov Moldova Veche;
37. Achiziționarea unui ponton de acostare pe Ostrov Moldova Veche;
38. Amenajare mal în zona falezii Dunării
39. Achiziționarea de microbuze pentru transportul vizitatorilor;
40. Achiziționarea de biciclete pentru vizitatori;
41. Dotarea infrastructurii turistice cu elemente specifice de funcționare a obiectivelor cu potențial de vizitare ridicat - materiale promoționale pentru mediatizarea obiectivelor naturale, culturale și istorice cu potențial ridicat de vizitare;
42. Crearea unei pagini web specifice, cu tur virtual al tuturor obiectivelor;
43. Acțiuni de promovare a patrimoniului și a obiectivelor turistice;
44. Înființarea unui muzeu pentru valorificarea durabilă a patrimoniului cultural național și local.
45. Înființare Parc eoliene
46. Extindere Spital Orășenesc Moldova Nouă prin Construire și amenajare corp nou cu destinația bloc operator și terapie intensivă
47. Reabilitarea, reorganizarea și dotarea cu echipamente și apartură necesară a Spitalului Orășenesc Moldova Nouă
48. Refacere și reabilitare zid de sprijin în strada Banatului, Moldova Nouă;
49. Construire sală de sport cu tribună 180 locuri;
50. Construire baza sportivă;
51. Realizare platforma de transport intermodal
52. Infrastructură de igienizare „inteligentă” – pubele inteligente

### 2.3. Planul local de acțiune 2022 - 2030



**Obiectiv general**

Dezvoltarea economică și socială durabilă a orașului Moldova Nouă, care să determine creșterea calității vieții locuitorilor săi

**Obiective specifice:**

OS 1 – Consolidarea și modernizarea infrastructurii locale de transport și tehnico-edilitare

OS 2 – Dezvoltarea economiei locale și creșterea competitivității acesteia

OS 3 – Servicii de educație, sociale și de sănătate moderne și performante

OS 4 – Dezvoltarea durabilă a turismului și conservarea patrimoniului cultural

OS 5 – Protejarea și conservarea mediului natural

**Domenii:**

1. Infrastructură și utilități
2. Economie și mediu de afaceri
3. Educație, protecție socială și sănătate
4. Turism și cultură
5. Mediu

Obiectiv strategic 1: Consolidarea și modernizarea infrastructurii locale de transport și tehnico-edilitare							
Prioritate	Măsurile	Proiecte	Buget estimativ	Indicatori de evaluare	Surse de finanțare	Perioadă implementare	Responsabili
1.1. Îmbunătățirea mobilității locuitorilor și mărfurilor prin dezvoltarea și modernizarea rețelei de infrastructură rutieră	1.1.1. Reabilitarea și modernizarea rețelei de drumuri în vederea îmbunătățirii conexiunii rutiere între localitățile din județ	1. Reabilitare și modernizare drumuri locale	11.880.000 EUR fără TVA	Lungimea drumurilor reabilite și modernizate (km) - 36 km	Buget local Buget de stat Fonduri europene Alte surse legal constituite	2022 - 2030	Consiliul local Primar
		2. Infrastructură de drumuri locale: realizare legătură între localități	1.980.000 EUR fără TVA	Lungimea drumurilor reabilite și modernizate (km) - 6 km	Buget local Buget de stat Fonduri europene Alte surse legal constituite	2022 - 2030	Consiliul local Primar
		3. Amenajare zone pietonale	460.000 EUR fără TVA	Lungime zona amenajată (m) - 448 m	Buget local Buget de stat Fonduri europene Alte surse legal constituite	2022 - 2030	Consiliul local Primar
		4. Reabilitare și modernizare trotuare în Moldova Nouă, Moldova Veche și Măcești	4.100.000 EUR fără TVA	Lungime trotuare construite (mp) - 40.570 mp	Buget local Buget de stat Fonduri europene Alte surse legal constituite	2022 - 2030	Consiliul local Primar
		5. Înființare sens giratoriu la intersecția dintre DN57 și DJ571 (zona Petrom)	250.000 EUR fără TVA	Sens giratoriu (buc) - 1 buc	Buget local Buget de stat Fonduri europene Alte surse legal constituite	2022 - 2030	Consiliul local Primar
	1.1.2. Modernizarea transportului public de călători	1. Amplasare stații pentru transportul public	600.000 EUR fără TVA	Nr stații de transport amplasate (buc) - 50 buc	Buget de stat Fonduri europene Alte surse legal constituite	2022 - 2030	Consiliul local Primar
		2. Dezvoltare terminal de transport public	850.000 EUR fără TVA	Nr terminale de transport realizate (buc) - 1 buc	Buget de stat Fonduri europene Alte surse legal constituite	2022 - 2030	Consiliul local Primar
		3. Achiziția de autobuze și microbuze ecologice	2.900.000 EUR fără TVA	Nr de autobuze și microbuze achiziționate (buc) 2 autobuze și 3	Buget de stat Fonduri europene Alte surse legal constituite	2022 - 2030	Consiliul local Primar

				microbuze			
		4.Crearea de piste de biciclete	2.140.016 EUR fără TVA	Lungime piste de biciclete create (km) – 18,3 km	Buget de stat Fonduri europene Alte surse legal constituite	2022 - 2030	Consiliul local Primar
		5.Instalare stații de încărcare pentru autovehicule electrice	160.000,00 EUR fără TVA	Număr de stații de încărcare instalate – 5 buc	Buget de stat Fonduri europene Alte surse legal constituite	2022 - 2030	Consiliul local Primar
		6.Realizare platforma de transport intermodal	35.350.850,00 EUR fără TVA	<ul style="list-style-type: none"> <li>• <b>7 dane</b>, din care: <ul style="list-style-type: none"> <li>- 4 dane pentru operare: cereale, marfuri generale containerizate, marfuri generale de platforma, produse mineraliere</li> <li>- 1 dana de asteptare si formare convoaie</li> <li>- 1 dana administratie port si capitanie</li> <li>- 1 dana port ambarcatiuni de agrement si turistice</li> </ul> </li> <li>• <b>drumuri si platforme</b></li> </ul>	Buget de stat Fonduri europene Alte surse legal constituite	2022 - 2030	Consiliul local Primar

				interioare – 20.479,00 mp, • sediu administrativ – 1 clădire			
1.2. Îmbunătățirea infrastructurii tehnico-edilitare	1.2.1. Introducerea, extinderea, reabilitarea și modernizarea rețelei de apă și canalizare	1.Dezvoltarea infrastructurii de alimentare cu apă și de gospodărire ape uzate (canalizare și stație de epurare) în Moldovița;	2.000.000 EUR fără TVA	Lungime rețea (ml) Canalizare – 2.500 ml Alimentare cu apă – 2.967 ml	Buget local Buget de stat Fonduri europene Alte surse legal constituite	2022 - 2030	Consiliul local Primar
		2.Dezvoltarea infrastructurii de gospodărire ape uzate (canalizare și stație de epurare) în Măcești;	2.000.000 EUR fără TVA	Lungime rețea (m) – 4.360 m	Buget local Buget de stat Fonduri europene Alte surse legal constituite	2022 - 2030	Consiliul local Primar
	1.2.2. Introducerea, modernizarea și extinderea rețelei de gaze naturale	1.Dezvoltarea rețelei de alimentare cu gaze naturale în orașul Moldova Nouă	2.000.000 EUR fără TVA	Lungime rețea distribuție gaze naturale (km) – 38 km Număr racordări la rețea – 438 racorduri	Buget local Buget de stat Fonduri europene Alte surse legal constituite	2022 - 2030	Consiliul local Primar
		1.Consolidarea și eficientizarea energetică a Liceului Tehnologic Clisura Dunării Moldova Nouă – corpul A cu sala de sport și atelierul școală și centrala termică;	2.500.000 EUR fără TVA	Creștere economică generată	Buget local Buget de stat Fonduri europene Alte surse legal constituite	2022 - 2030	Consiliul local Primar Conducerea unităților de învățământ
	1.2.3. Sprijinirea introducerii și utilizării surselor alternative de producere a energiei, respectiv de eficientizare a utilizării energiei în clădirile publice	2.Consolidarea și eficientizarea energetică a Liceului Tehnologic Clisura Dunării Moldova Nouă – corpul B;	2.500.000 EUR fără TVA	Creștere economică generată	Buget local Buget de stat Fonduri europene Alte surse legal	2022 - 2030	Consiliul local Primar Conducerea unităților de

		3.Consolidarea și eficientizarea energetică a Școlii Gimnaziale Alexandru Moisi Moldova Nouă, inclusiv Sala de sport;	2.500.000 EUR fără TVA	Creștere economică generată	constituite Buget local Buget de stat Fonduri europene Alte surse legal constituite	2022 - 2030	învățământ Consiliul local Primar Conducerea unităților de învățământ
		4.Reabilitarea termică a blocurilor de locuințe;	10.000.000 EUR fără TVA	Creștere economică generată	Buget local Buget de stat Fonduri europene Alte surse legal constituite	2022 - 2030	Consiliul local Primar Asociațiile de proprietari
		5.Reabilitare, modernizare, eficientizare energetică și dezvoltare Sediul Primăriei Orașului Moldova Nouă;	3.500.000 EUR fără TVA	Creștere economică generată	Buget local Buget de stat Fonduri europene Alte surse legal constituite	2022 - 2030	Consiliul local Primar
<b>2. Dezvoltarea economiei locale și creșterea competitivității acesteia</b>							
2.1.Creșterea calității vieții locuitorilor orașului Moldova Nouă	2.1.1. Dezvoltarea unei forțe de muncă competitive	1.Acțiuni pentru integrare și reabilitare grupuri defavorizate;	50.000 EUR fără TVA	Număr beneficiari – 100 beneficiari	Buget local Buget de stat Fonduri europene Alte surse legal constituite	2022 - 2030	Consiliul local Primar ONG-uri
		2.Consiliere grupuri defavorizate în vederea introducerii pe piața muncii.	50.000 EUR fără TVA	Număr beneficiari - 100 beneficiari	Buget local Buget de stat Fonduri europene Alte surse legal constituite	2022 - 2030	Consiliul local Primar ONG-uri
2.2. Dezvoltarea gradului de integrare a tehnologiei informației în infrastructura orașului	2.2.1. Digitalizarea Serviciilor publice	1.Implementare sistem de management inteligent al traficului	100.000 EUR fără TVA	Sisteme de management implementate (buc) – 1 buc	Buget de stat Fonduri europene Alte surse legal constituite	2022 - 2030	Consiliul local Primar
2.3 Creșterea siguranței locuitorilor orașului Moldova Nouă	2.3.1. Dezvoltarea sistemelor TIC	Sistem inteligent de management urban	200.000 EUR fără TVA	Sistem monitorizare – 1 buc	Buget de stat Fonduri europene Alte surse legal	2022 - 2030	Consiliul local Primar

							constituite	
<b>Obiectiv specific 3. Servicii de educație moderne și performante</b>								
3.1. Asigurarea accesului tuturor cetățenilor la servicii de educație	3.1.1. Asigurarea educației de bază pentru toți cetățenii, prin sprijinirea învățământului primar și gimnazial și prevenirea abandonului școlar	1. Reabilitare, modernizare, eficientizare energetică și dezvoltare Grădinița Măcești;	2.000.000 EUR fără TVA	Creștere economică generată	Buget local Buget de stat Fonduri europene Alte surse legal constituite	2022 - 2030	Consiliul local Primar Conducerea unităților de învățământ	
		2. Reabilitare, modernizare, eficientizare energetică și dezvoltare Grădinița Moldova Veche;	2.000.000 EUR fără TVA	Creștere economică generată	Buget local Buget de stat Fonduri europene Alte surse legal constituite	2022 - 2030	Consiliul local Primar Conducerea unităților de învățământ	
		3. Construire creșă în localitatea Moldova Nouă	2.901.426,00 EUR fără TVA	Creștere economică generată	Buget local Buget de stat Fonduri europene Alte surse legal constituite	2022 - 2030	Consiliul local Primar Conducerea unităților de învățământ	
	3.1.2. Dezvoltarea unui sistem de învățământ performant	1. Dotarea și modernizarea Școlii Gimnaziale Alexandru Moisi;	700.000 EUR fără TVA	Număr beneficiari – 130 beneficiari	Buget local Buget de stat Fonduri europene Alte surse legal constituite	2022 - 2030	Consiliul local Primar Conducerea unităților de învățământ	
		2. Dotarea și modernizarea Liceului Tehnologic Clisura Dunării	900.000 EUR fără TVA	Număr beneficiari – 1248 beneficiari	Buget local Buget de stat Fonduri europene Alte surse legal constituite	2022 - 2030	Consiliul local Primar Conducerea unităților de învățământ	
		3. Dotarea și modernizarea Grădiniței cu Program Prelungit Sf. Stelian din	700.000 EUR fără TVA	Număr beneficiari – 141 beneficiari	Buget local Buget de stat	2022 - 2030	Consiliul local	

		Moldova Nouă ;			Fonduri europene Alte surse legal constituite		Primar Conducerea unităților de învățământ
		4.Dotarea și modernizarea Grădinițelor cu Program Normal din Măcești și Moldova Veche;	1.500.000 EUR fără TVA	Număr beneficiari – 25 beneficiari	Buget local Buget de stat Fonduri europene Alte surse legal constituite	2022 - 2030	Consiliul local Primar Conducerea unităților de învățământ
		5.Construirea unui internat – 50 camere	2.500.000 EUR fără TVA	Număr beneficiari – 100 beneficiari	Buget local Buget de stat Fonduri europene Alte surse legal constituite	2022 - 2030	Consiliul local Primar
	3.1.3. Reabilitarea, modernizarea și extinderea/construirea clădirilor și unităților de protecție socială	1.Locuințe pentru tineri;	3.000.000 EUR fără TVA	Număr beneficiari – 31 beneficiari	Buget local Buget de stat Fonduri europene Alte surse legal constituite	2022 - 2030	Consiliul local Primar
		2.Locuințe pentru grupurile defavorizate (romi, etc.);	2.500.000 EUR fără TVA	Număr beneficiari – 69 beneficiari	Buget local Buget de stat Fonduri europene Alte surse legal constituite	2022 - 2030	Consiliul local Primar
		3.Locuințe pentru specialiștii din învățământ și sănătate				2022 - 2030	
	3.1.4. Îmbunătățirea sistemului de servicii sociale pentru persoane vârstnice, copii, persoane cu dizabilități, victime ale violenței domestice.	3.Azil pentru bătrâni;	1.000.000 EUR fără TVA	Număr beneficiari – 50 beneficiari	Buget local Buget de stat Fonduri europene Alte surse legal constituite	2022 - 2030	Consiliul local Primar
		4.Centru de zi pentru copii din grupuri defavorizate;	1.500.000 EUR fără TVA	Număr beneficiari – 90 beneficiari	Buget local Buget de stat	2022 - 2030	Consiliul local

					Fonduri europene Alte surse legal constituite		Primar
		5.Reabilitarea căminelor de nefamiliști	2.500.000 EUR fără TVA	Număr beneficiari – 159 beneficiari	Buget local Buget de stat Fonduri europene Alte surse legal constituite	2022 - 2030	Consiliul local Primar
Prioritatea 3.2. Asigurarea accesului tuturor cetățenilor la servicii de sănătate	3.2.1. Protejarea sănătății populației	1.Extindere Spital Orășenesc Moldova Nouă prin Construire și amenajare corp nou cu destinația bloc operator și terapie intensivă	4.000.000 EUR fără TVA	Clădiri construite – 1 buc	Buget local Buget de stat Fonduri europene Alte surse legal constituite	2022 - 2030	Consiliul local Primar
		2. Reabilitarea, reorganizarea și dotarea cu echipamente și apartură necesară a Spitalului Orășenesc Moldova Nouă	2.500.000 EUR fără TVA	Număr echipamente	Buget local Buget de stat Fonduri europene Alte surse legal constituite	2022 - 2030	Consiliul local Primar
<b>Obiectiv specific 4. Dezvoltarea durabilă a turismului și conservarea patrimoniului cultural</b>							
4.1. Dezvoltarea și valorificarea patrimoniului cultural identitar	4.1.1. Elaborarea unei strategii de marketing pentru promovarea patrimoniului cultural și a unei agende de evenimente culturale, în strânsă corelare cu patrimoniul cultural	1.Crearea unei pagini web specifice, cu tur virtual al tuturor obiectivelor;	20.000 EUR fără TVA	Număr vizitatori/ turiști raportat la valoarea investită în promovare	Buget local Buget de stat Fonduri europene Alte surse legal constituite	2022 - 2030	Consiliul local Primar ONG-uri
		2.Acțiuni de promovare a patrimoniului și a obiectivelor turistice;	180.000 EUR fără TVA	Număr beneficiari	Buget local Buget de stat Fonduri europene Alte surse legal constituite	2022 - 2030	Consiliul local Primar ONG-uri
	4.1.2. Sprijinirea reabilitării și extinderii infrastructurii culturale: muzee, așezăminte culturale, monumente	1.Dotarea infrastructurii turistice cu elemente specifice de funcționare a obiectivelor cu potențial de vizitare ridicat – materiale promoționale pentru mediatizarea obiectivelor	100.000 EUR fără TVA	Număr beneficiari	Buget local Buget de stat Fonduri europene Alte surse legal constituite	2022 - 2030	Consiliul local Primar ONG-uri



	istorice și case memoriale etc.	naturale, culturale și istorice cu potențial ridicat de vizitare;					
		2.Înființarea unui muzeu pentru valorificarea durabilă a patrimoniului cultural național și local.	1.500.000 EUR fără TVA	Număr beneficiari	Buget local Buget de stat Fonduri europene Alte surse legal constituite	2022 - 2030	Consiliul local Primar ONG-uri
4.2. Promovarea și valorificarea patrimoniului natural	4.2.1. Facilitarea punerii în valoare a potențialului natural al zonei	1.Amenajarea unui ciclotraseu cu parcurgerea tuturor obiectivelor naturale, culturale și istorice cu potențial de vizitare ridicat;	800.000 EUR fără TVA	Număr beneficiari	Buget local Buget de stat Fonduri europene Alte surse legal constituite	2022 - 2030	Consiliul local Primar ONG-uri
		2.Dezvoltarea/modernizarea infrastructurii de acces la obiectivele naturale, culturale și istorice cu potențial de vizitare ridicat;	250.000 EUR fără TVA	Număr beneficiari	Buget local Buget de stat Fonduri europene Alte surse legal constituite	2022 - 2030	Consiliul local Primar
		3.Amenajarea portului pentru vizitare;	8.000.000 EUR fără TVA	Port amenajat (buc) – 1 buc	Buget local Buget de stat Fonduri europene Alte surse legal constituite	2022 - 2030	Consiliul local Primar
		4.Achiziționarea de ambarcațiuni rapide pentru transportul vizitatorilor pe Ostrov Moldova Veche;	1.000.000 EUR fără TVA	Număr ambarcațiuni achiziționate (buc) – 2 buc	Buget local Buget de stat Fonduri europene Alte surse legal constituite	2022 - 2030	Consiliul local Primar
		5.Achiziționarea unui ponton de acostare pe Ostrov Moldova Veche;	2.000.000 EUR fără TVA	Ponton achiziționat (buc) – 1 buc	Buget local Buget de stat Fonduri europene Alte surse legal constituite	2022 - 2030	Consiliul local Primar
		6.Achiziționarea de microbuze pentru transportul vizitatorilor;	1.500.000 EUR fără TVA	Număr microbuze achiziționate (buc)	Buget local Buget de stat	2022 - 2030	Consiliul local

				- 2 buc	Fonduri europene Alte surse legal constituite		Primar
		7. Achiziționarea de biciclete pentru vizitatori;	50.000 EUR fără TVA	Număr biciclete achiziționate (buc) - 40 buc	Buget local Buget de stat Fonduri europene Alte surse legal constituite	2022 - 2030	Consiliul local Primar
	4.2.2. Crearea și dezvoltarea zonelor turistice, sportive și de agrement	1. Amenajarea unui centru de vizitare pe Ostrovul Moldova Veche (Reconstrucția /modernizarea clădirii existente);	1.000.000 EUR fără TVA	Suprafață amenajată	Buget local Buget de stat Fonduri europene Alte surse legal constituite	2022 - 2030	Consiliul local Primar
		2. Amenajarea și dotarea spațiilor cu elemente specifice (panouri, sala expuneri, pliante, fotografii, etc.);	25.000 EUR fără TVA	Număr spații amenajate	Buget local Buget de stat Fonduri europene Alte surse legal constituite	2022 - 2030	Consiliul local Primar ONG-uri
		3. Împrejmuirea perimetrului și amenajarea locului de campare;	100.000 EUR fără TVA	Lungimea perimetrului împrejmuire	Buget local Buget de stat Fonduri europene Alte surse legal constituite	2022 - 2030	Consiliul local Primar ONG-uri
		4. Amenajarea a 2 (două) trasee de vizitare pedestre pe Ostrov Moldova Veche;	20.000 EUR fără TVA	Lungime traseu	Buget local Buget de stat Fonduri europene Alte surse legal constituite	2022 - 2030	Consiliul local Primar ONG-uri
		5. Amenajarea unui ciclotraseu perimetral pe Ostrov Moldova Veche;	20.000 EUR fără TVA	Lungime traseu	Buget local Buget de stat Fonduri europene Alte surse legal constituite	2022 - 2030	Consiliul local Primar ONG-uri
		6. Amenajarea punctelor de observare	20.000 EUR	Număr puncte de	Buget local	2022 - 2030	Consiliul

		a acvifaunei specifice Ostrovului Moldova Veche;	fără TVA	observare amenajate	Buget de stat Fonduri europene Alte surse legal constituite		local Primar ONG-uri
		7.Construire sală de sport cu tribună 180 locuri;	1.547.421,00 EUR fără TVA	Număr de săli de sport construite – 1 buc.	Buget local Buget de stat Fonduri europene Alte surse legal constituite	2022 - 2030	Consiliul local Primar ONG-uri
		8.Construire baza sportivă;	1.415.861,00 EUR fără TVA	Baza sportiva – 1 buc.	Buget local Buget de stat Fonduri europene Alte surse legal constituite	2022 - 2030	Consiliul local Primar ONG-uri
<b>Obiectiv specific 5. Protejarea și conservarea mediului natural</b>							
5.1 Îmbunătățirea calității aerului (reducerea gazelor cu efect de seră), apei și solului	5.1.1.Extinderea zonelor verzi ale localității	1.Reabilitare și modernizare spații verzi și zone pietonale în orașul Moldova Nouă;	2.700.000 EUR fără TVA	Lungime drumuri amenajate	Buget local Buget de stat Fonduri europene Alte surse legal constituite	2022 - 2030	Consiliul local Primar
	5.1.2.Măsurile de protecția a mediului și diminuarea impactului poluării	1.Plantarea de perdele forestiere de protecție pentru drumuri;	1.200.000 EUR fără TVA	Lungime perdele plantate – 8,5 km	Buget local Buget de stat Fonduri europene Alte surse legal constituite	2022 - 2030	Consiliul local Primar
		2.Împădurirea terenurilor degradate;	2.500.000 EUR fără TVA	Suprafață împădurită 95 ha	Buget local Buget de stat Fonduri europene Alte surse legal constituite	2022 - 2030	Consiliul local Primar
		3. Suprafață iazuri amenajate	1.500.000 EUR fără TVA	Suprafață iazuri amenajate 82,8 ha	Buget local Buget de stat Fonduri europene Alte surse legal	2022 - 2030	Consiliul local Primar

		4.Amenajare mal în zona falezii Dunării	860.000,00 EUR fără TVA	Lungime mal indiguit – 540 ml.	Buget local Buget de stat Fonduri europene Alte surse legal constituite	2022 - 2030	Consiliul local Primar
		5.Refacere și reabilitare zid de sprijin în strada Banatului, Moldova Nouă;	200.000,00 EUR fără TVA	Lungime zid - 213 ml.	Buget local Buget de stat Fonduri europene Alte surse legal constituite	2022 - 2030	Consiliul local Primar ONG-uri
	5.1.3. Sprijinirea măsurilor ce vizează protecția mediului	1.Măsurile de conștientizare a populației privind protecția mediului;	20.000 EUR fără TVA	Număr beneficiari - 12.820 beneficiari	Buget local Buget de stat Fonduri europene Alte surse legal constituite	2022 - 2030	Consiliul local Primar
5.2 Implementarea managementului integrat al deșeurilor	5.2.1.Încurajarea colectării selective a deșeurilor	1.Realizarea unei platforme de compostare deșeurii menajere degradabile (platformă și dotare);	500.000 EUR fără TVA	Suprafață platformă amenajată - minim 200 mp	Buget local Buget de stat Fonduri europene Alte surse legal constituite	2022 - 2030	Consiliul local Primar
		2. Infrastructură de igienizare „inteligentă” – pubele inteligente	240.000 EUR fără TVA	30 pubele	Buget local Buget de stat Fonduri europene Alte surse legal constituite	2022 - 2030	Consiliul local Primar
	5.2.2. Facilitarea ecologizării zonelor poluate	2.Înființarea unui depozit pentru deșeurii inerte (spații de depozitare, dotare cu utilaje și mijloace de transport);	500.000 EUR fără TVA	Suprafață depozit – minim 500 mp	Buget local Buget de stat Fonduri europene Alte surse legal constituite	2022 - 2030	Consiliul local Primar
5.3. Eficientizarea și promovarea energiei regenerabile	5.2.3.Implementarea energiei regenerabile	1.Înființare parc eoliene	3.500.000 EUR fără TVA	Nr eoliene	Buget local Buget de stat Fonduri europene	2022 - 2030	Consiliul local Primar



Orașul MOLDOVA NOUĂ

Strategia Integrată de Dezvoltare Urbană a Orașului Moldova Nouă 2021 - 2030

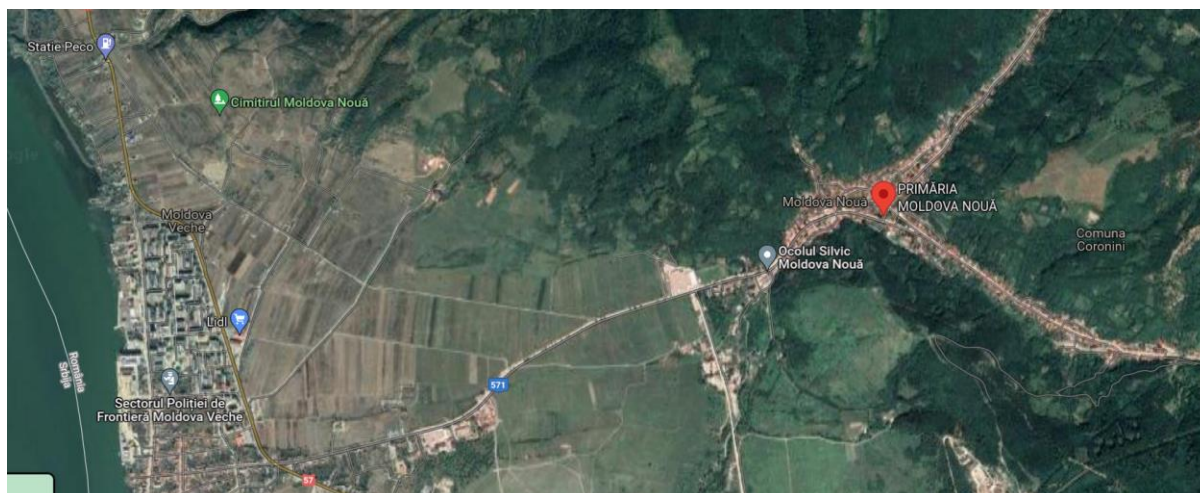


---

					Alte surse legal constituite		
--	--	--	--	--	---------------------------------	--	--

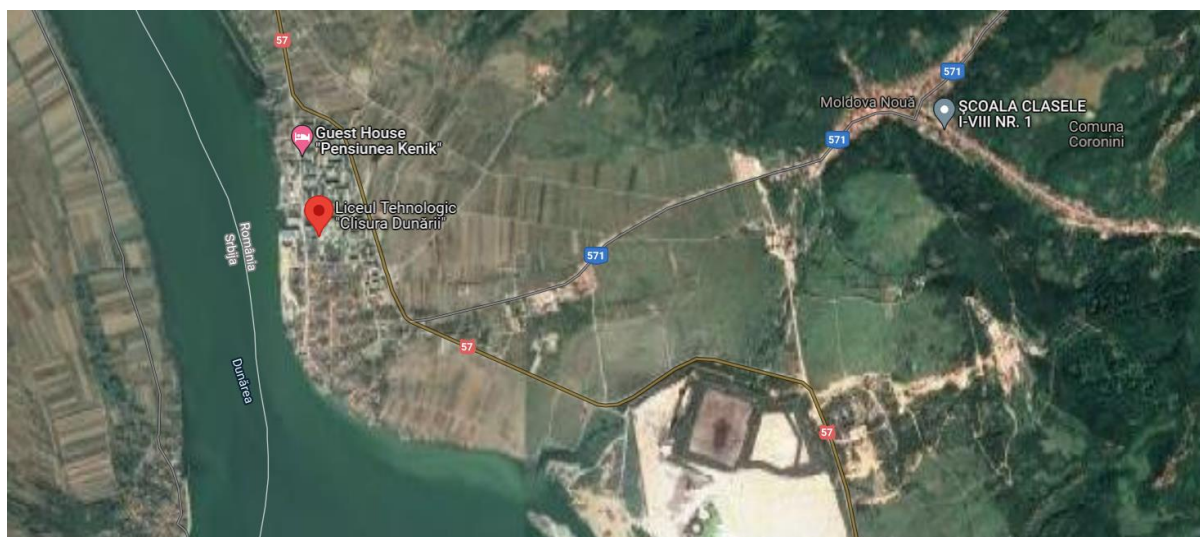
## 2.4. Maparea proiectelor propuse în SIDU 2021 – 2030

Figura 59 – Încadrarea în zonă proiect Reabilitare, modernizare, eficientizare energetică și dezvoltare Sediul Primăriei Orașului Moldova Nouă



Sursa: [www.googlemaps.ro](http://www.googlemaps.ro)

Figura 60 – Încadrarea în zonă proiect Dotarea și modernizarea Liceului Tehnologic Clisura Dunării



Sursa: [www.googlemaps.ro](http://www.googlemaps.ro)

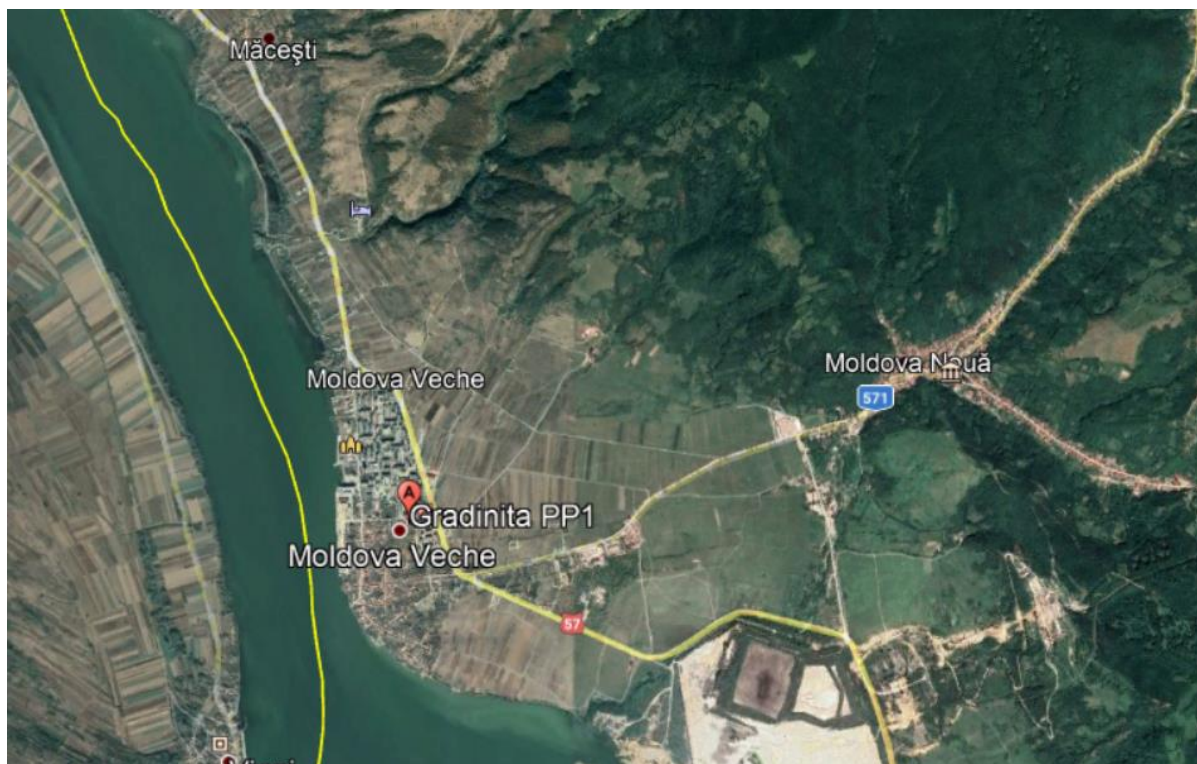


Figura 61 – Încadrarea în zonă proiecte pentru zona Ostrov



Sursa: [www.googleearth.com](http://www.googleearth.com)

Figura 62 – Încadrarea în zonă proiecte pentru *Reabilitare, modernizare, eficientizare energetică și dezvoltare Grădinița Moldova Veche*



Sursa: [www.googleearth.com](http://www.googleearth.com)

## 2.5. Fișa proiectelor 2021 - 2030

Se va prezenta câte o fișă de proiect pentru fiecare obiectiv specific al Strategiei Integrate de Dezvoltare Urbană a orașului Moldova Nouă:

2.5.1. Fișa de proiect nr. 1 - Obiectiv strategic 1: Consolidarea și modernizarea infrastructurii locale de transport și tehnico-edilitare

<b>DOMENIU – Reabilitarea și modernizarea rețelei de drumuri în vederea îmbunătățirii conexiunii rutiere între localitățile din județ</b>	
<b>Denumire proiect:</b> <i>Construire de trotuare în orașul Moldova Nouă</i>	
<b>Beneficiar</b>	UAT Moldova Nouă
<b>Teritoriul vizat</b>	Orașul Moldova Nouă



<b>Justificarea necesității proiectului:</b>	
Accidentele rutiere reprezintă o cauză majoră a deceselor, prin urmare se impune luarea măsurilor necesare pentru reducerea sau chiar eliminarea unor astfel de evenimente negative pe raza localității.	
<b>Obiective generale</b>	
Creșterea siguranței în trafic a pietonilor Facilitarea accesului pietonal al cetățenilor orașului la unități de învățământ, medicale, sociale, magazine sătești, primărie, poliție etc. Estetizarea spațiului orașului	
<b>Activități</b>	
Documentație tehnică Obținere avize/autorizații Lucrări de amenajare și construire trotuare	
<b>Rezultate așteptate</b>	
Infrastructură pietonală modernă Reducerea timpilor de deplasare în comună Siguranță în trafic	
<b>Beneficiar (Aplicant) și potențiali parteneri:</b>	
Primăria Orașului Moldova Nouă,	
<b>Surse potențiale de finanțare:</b>	
<ul style="list-style-type: none"> <li>➤ Buget Local Moldova Nouă /Buget participativ</li> <li>➤ Fonduri nerambursabile</li> <li>➤ Programul operational regional (POR) 2021-2027; Axa 3. O regiune cu orașe prietenoase cu mediul, Obiectivul Specific b (i) Promovarea eficienței energetice și reducerea emisiilor de gaze cu efect de seră</li> </ul>	
<b>Buget estimat</b>	Bugetul se va estima pe categorii de cheltuieli concomitent cu planificarea în detaliu a activităților din cadrul proiectului
<b>Perioada de implementare</b>	2021 - 2027

2.5.2. Fișa de proiect nr. 2 - Dezvoltarea economiei locale și creșterea competitivității acesteia

<b>DOMENIU – Dezvoltarea unei forțe de muncă competitive</b>	
<b>Denumire proiect:</b> <i>Consiliere grupuri defavorizate în vederea introducerii pe piața muncii.</i>	
<b>Beneficiar</b>	UAT Moldova Nouă
<b>Teritoriul vizat</b>	Orașul Moldova Nouă
<b>Justificarea necesității proiectului:</b> Necesitatea specializării forței de muncă în acord cu nevoile actuale ale comunității	
<b>Obiective generale</b>	
Dezvoltarea și specializarea resurselor umane în localitate Promovarea ocupării și incluziunii sociale Prevenirea șomajului	
<b>Rezultate așteptate</b>	
Forță de muncă specializată Reducerea șomajului	
<b>Indicatori de rezultat</b>	
Număr și diversitate programe de instruire Număr beneficiari	
<b>Beneficiar (Aplicant) și potențiali parteneri:</b>	
Primăria Orașului Moldova Nouă,	
<b>Surse potențiale de finanțare:</b>	
<ul style="list-style-type: none"> <li>➤ Buget Local Moldova Nouă /Buget participativ</li> <li>➤ Fonduri nerambursabile</li> <li>➤ Programul operational regional (POR) 2021-2027;</li> </ul>	
<b>Buget estimat</b>	Bugetul se va estima pe categorii de cheltuieli concomitent cu planificarea în detaliu a activităților din cadrul proiectului
<b>Perioada de implementare</b>	2021 - 2027

2.5.3. Fișa de proiect nr. 3 - Servicii de educație moderne și performante

<b>DOMENIU – Dezvoltarea unui sistem de învățământ performant</b>	
<b>Denumire proiect:</b> <i>Dotarea și modernizarea Grădiniței cu Program Prelungit Sf. Stelian din Moldova Nouă</i>	
<b>Beneficiar</b>	UAT Moldova Nouă
<b>Teritoriul vizat</b>	Orașul moldova Nouă
<b>Justificarea necesității proiectului:</b> Infrastructura de învățământ în contextul actual este o prioritate a orașului Moldova Nouă. Procesul educațional, cu reguli concrete și activități clar desfășurate are rezultat evolutiv reformează și schimbă comportamentul individului și al societății, formând astfel treptele sociale, valorile în raport cu cerințele și necesitățile existente ale timpului.	
<b>Obiective generale</b>	
Îmbunătățirea calității infrastructurii de educație, respectiv, dotări și amenajări, în vederea asigurării unui proces educațional la standarde europene, reducerea abandonului școlar și a părăsirii timpurii a școlii, a îmbunătățirii procesului educațional și a condițiilor de securitate ridicată pentru elevi și cadrele didactice.	
<b>Activități</b>	
Modernizare săli de clasă și laboratoare Dotarea cu echipamente didactice și tehnologie performantă	
<b>Rezultate așteptate</b>	
Acces facil la informație prin tehnologie performantă Servicii educaționale de calitate Performanțe școlare	
<b>Indicatori de rezultat</b>	
Număr de unități de învățământ dotate Număr și valoare echipamente Număr elevi beneficiari	
<b>Beneficiar (Aplicant) și potențiali parteneri:</b>	
Primăria Orașului Moldova Nouă, Unitățile de învățământ	

Surse potențiale de finanțare:	
<ul style="list-style-type: none"> <li>➤ Buget Local Moldova Nouă /Buget participativ</li> <li>➤ Fonduri nerambursabile</li> <li>➤ Programul operational regional (POR) 2021-2027; Axa 5 - O regiune educată; Obiectivul Specific d (ii) Îmbunătățirea accesului la servicii de calitate și favorabile incluziunii în educație, formare și învățarea pe tot parcursul vieții prin dezvoltarea infrastructurii</li> </ul>	
<b>Buget estimat</b>	Bugetul se va estima pe categorii de cheltuieli concomitent cu planificarea în detaliu a activităților din cadrul proiectului
<b>Perioada de implementare</b>	2021 - 2027

2.5.4. Fișa de proiect nr. 4 - Obiectiv specific 4. Dezvoltarea durabilă a turismului și conservarea patrimoniului cultural

DOMENIU – Facilitarea punerii în valoare a potențialului natural al zonei	
<b>Denumire proiect:</b> <i>Amenajarea unui ciclotraseu cu parcurgerea tuturor obiectivelor naturale, culturale și istorice cu potențial de vizitare ridicat</i>	
<b>Beneficiar</b>	UAT Moldova Nouă
<b>Teritoriul vizat</b>	Orașul moldova Nouă
<b>Justificarea necesității proiectului:</b> Dezvoltarea durabilă a turismului în zonă Conștientizarea importanței și valorii obiectivelor culturale, religioase și a monumentelor istorice de pe raza comunei	
<b>Obiective generale:</b> Dezvoltarea turistică a orașului prin organizarea de circuite turistice Promovarea obiectivelor culturale, religioase și a monumentelor istorice	
<b>Activități</b> Identificarea obiectivelor culturale, religioase și a monumentelor istorice din oraș și integrarea acestora în circuite turistice; Modernizarea infrastructurii rutiere ce deservește obiectivele turistice; Promovarea obiectivelor culturale, religioase și a monumentelor istorice;	

Sprijinirea organizării de circuite turistice în zonă.	
<b>Rezultate așteptate:</b>	
Creșterea numărului de turiști/vizitatori	
<b>Beneficiar (Aplicant) și potențiali parteneri:</b>	
Primăria Orașului Moldova Nouă	
<b>Surse potențiale de finanțare:</b>	
<ul style="list-style-type: none"> <li>➤ Buget Local Moldova Nouă /Buget participativ</li> <li>➤ Fonduri nerambursabile</li> <li>➤ Programul operational regional (POR) 2021-2027;</li> </ul>	
<b>Buget estimat</b>	Bugetul se va estima pe categorii de cheltuieli concomitent cu planificarea în detaliu a activităților din cadrul proiectului
<b>Perioada de implementare</b>	2021 - 2027

2.5.5. Fișa de proiect nr. 5 - Obiectiv specific 5. Protejarea și conservarea mediului natural

<b>DOMENIU – Extinderea zonelor verzi ale localității</b>	
<b>Denumire proiect:</b> <i>Împădurirea terenurilor degradate</i>	
<b>Beneficiar</b>	UAT Moldova Nouă
<b>Teritoriul vizat</b>	Orașul moldova Nouă
<b>Justificarea necesității proiectului:</b>	
Necesitatea reconstrucției ecologice a terenurilor degradate, prin valorificarea terenurilor neproductive sau agricole afectate de fenomene de degradare în diferite stadii sau care și-au pierdut total sau parțial capacitatea de producție pentru folosințe agricole.	
<b>Obiective generale</b>	
<p>Valorificarea terenurilor degradate, a celor nefolosite, defrișate</p> <p>Creșterea suprafețelor de pădure pe teritoriul orașului</p> <p>Combaterea poluării și a efectelor acesteia asupra mediului înconjurător și sănătății oamenilor</p> <p>Îmbunătățirea condițiilor de mediu și a diversității biologice</p>	
<b>Activități</b>	

Pregătirea terenului și a solului în vederea împăduririi Executarea de lucrări de îmbunătățiri funciare Executarea plantației	
<b>Rezultate așteptate</b>	
Suprafață de teren împădurit Creșterea producției de energie regenerabilă	
<b>Beneficiar (Aplicant) și potențiali parteneri:</b>	
Primăria Orașului Moldova Nouă, Județul Caraș Severin	
<b>Surse potențiale de finanțare:</b>	
<ul style="list-style-type: none"> <li>➤ Buget Local Moldova Nouă /Buget participativ</li> <li>➤ Fonduri nerambursabile</li> <li>➤ Programul operational regional (POR) 2021-2027;</li> </ul>	
<b>Buget estimat</b>	Bugetul se va estima pe categorii de cheltuieli concomitent cu planificarea în detaliu a activităților din cadrul proiectului
<b>Perioada de implementare</b>	2021 - 2027

Pentru a fi atinse obiectivele propuse prin Strategia Integrată de Dezvoltare Urbană se urmărește atragerea de fonduri europene și naționale (inclusiv private) într-un procent cât mai mare și

micșorarea fondurilor provenite de la bugetul de stat. Un subiect foarte dezbătut în ultimii ani în legătură cu fondurile europene se referă la capacitatea de absorbție. S-au făcut analize în această direcție, încercându-se să se măsoare capacitatea de absorbție și să se compare cu gradul de absorbție al altor state. Unul dintre studiile realizate arată că există trei factori care influențează în mod decisiv capacitatea de absorbție: situația macroeconomică, situația cofinanțării, capacitatea administrativă.

*Etapele în accesarea fondurilor europene sunt:*

- elaborarea strategiei de dezvoltare a județului/localității, identificarea și prioritizarea proiectelor;

- consultarea comunității pe parcursul acestui proces;
- dezvoltarea proiectului în parteneriat sau cu resurse proprii;
- găsirea unei surse de finanțare;
- completarea și depunerea Dosarului de finanțare;
- evaluarea și selecția proiectului depus;
- semnarea Contractului de finanțare;
- implementarea proiectului;
- evaluarea și auditarea proiectului.

În cazul proiectelor de infrastructură, care implică o documentație laborioasă, odată identificat un proiect, pentru dezvoltarea acestuia se parcurg următorii pași:

- realizarea unui studiu de fezabilitate ;
- elaborarea caietului de sarcini pentru realizarea studiului de fezabilitate;
- atribuirea contractului pentru realizarea studiului de fezabilitate;
- elaborarea studiului de fezabilitate, inclusiv analiza cost-beneficiu;
- elaborarea bugetului;
- elaborarea studiului de impact asupra mediului de către o firmă de specialitate,
- dacă este cazul;
- aprobarea studiului de fezabilitate;
- elaborarea cererii de finanțare pe baza studiilor efectuate de către o firmă de
- consultanță sau cu resurse proprii, dacă este cazul;
- elaborarea altor documente, dacă este cazul (strategie de marketing, strategie de
- vizitare, matricea cadrul logic etc.);
- completarea dosarului proiectului cu celelalte documente solicitate care țin de
- beneficiar;
- depunerea proiectului.

Principalele etape în verificarea, evaluarea și selecția proiectelor sunt:

- verificarea conformității administrative;

- verificarea eligibilității (solicitantului, proiectului);
- evaluarea tehnică și financiară.

Atât cofinanțarea proiectelor, cât și realizarea proiectelor tehnice, a studiilor de fezabilitate, întocmirea documentației trebuie susținute din fondurile rezultate de la bugetul local. Se va acorda o atenție deosebită și întocmirii documentelor referitoare la aspectele financiare ale proiectului prezentate prin intermediul studiilor de fezabilitate și proiectelor tehnice. Un aspect foarte important al oricărui proiect îl reprezintă modul de satisfacere a nevoilor comunității locale. Volumul cheltuielilor trebuie previzionat cu atenție și monitorizat pe tot parcursul derulării proiectului. Cheltuielile, care urmează să se efectueze în vederea realizării proiectului, nu vor avea o structură omogenă și, din acest motiv, trebuie să se facă distincția între diferitele destinații ale resurselor de care dispune bugetul local. O primă distincție importantă este cea dintre cheltuielile inițiale – care vor fi efectuate pentru a pune în mișcare noul proiect – și cele aferente realizării efective a proiectului. Primele trebuie efectuate de regulă o singură dată, în perioada inițială. Cea de-a doua categorie de cheltuieli va avea un nivel mai stabil în timp, dar este și mai îndepărtată în timp față de momentul întocmirii studiului de fezabilitate și/sau proiectului tehnic. Este foarte important să existe un grafic al celor două categorii de cheltuieli și să se determine cu precizie momentul în care proiectul să se realizeze.

Structura veniturilor și a cheltuielilor bugetelor locale evidențiază gradul de autonomie a administrației locale față de bugetul județului sau bugetul central și legăturile existente între diferitele administrații teritoriale; fluxurile formării veniturilor și efectuării cheltuielilor administrațiilor locale; modalitatea de finanțare a cheltuielilor pe destinații și de acoperire a deficitelor.

Planificarea strategică din punct de vedere financiar este greu de realizat din cauza schimbărilor legislației. Din aceeași cauză, bugetul local pe următorii 9 ani nu se poate exprima exact. Estimarea va reprezenta necesitățile financiare ale Orașului Moldova Nouă în perioada 2021-2030 și va cuprinde totodată o serie de previziuni cu privire la investițiile care vor fi realizate în această perioadă. De asemenea, estimarea va fi corelată cu volumul



fondurilor efectiv utilizate în oraș în scopul susținerii unor investiții similare în perioada 2014-2020.

În fiecare an, previziunea bugetară se va revizui în funcție de bugetul din anul precedent, în funcție de alocările bugetare de la nivelul județului, în funcție de accesarea fondurilor comunitare previzionate și executate și va fi distribuit, de asemenea, pe domenii prioritare și de interes pentru dezvoltarea comunității locale, lucru asumat și prin Hotărârea Consiliului Local.

## **2.6. Analiza multicriterială a proiectelor 2021 - 2030**

Prioritizarea proiectelor propuse este realizată pe baza unei analize multicriteriale. Analiza multicriterială permite luarea unei decizii în funcție de o diversitate de factori, care pot proveni din domenii de analiză diferite și pot avea unități de măsură diferite. Scopul acestui instrument este acela de a structura și combina diferitele evaluări care trebuie să fie luate în considerare în procesul de luare a deciziilor atunci când există mai multe alternative, iar tratamentul aplicat fiecăreia dintre acestea condiționează în mare măsură decizia finală.

Analiza multicriterială oferă tehnici pentru realizarea unei comparații și ierarhizări a diferitelor rezultate, chiar dacă este folosită o varietate de indicatori. În consecință, analiza multicriterială se aplică în mod special cazurilor în care abordarea prin intermediul unui singur criteriu nu este suficientă.

Din punct de vedere metodologic, analiza multicriterială pornește de la structurarea problemei și identificarea criteriilor necesare în analiză. O a doua fază constă în standardizarea valorilor fiecărui criteriu pentru ca toate criteriile utilizate în analiză să poată fi comparabile și ierarhizate în funcție de importanța pe care o prezintă pentru atingerea obiectivelor stabilite în cadrul Strategiei Integrate de Dezvoltare Urbană a Orașului Moldova Nouă.

În cadrul Strategiei Integrate de Dezvoltare Urbană a Orașului Moldova Nouă au fost identificate 6 criterii principale de care se ține seama în atingerea obiectivului general al strategiei:

- Perioada de implementare – durata estimată pentru implementarea proiectului pe principiul „cu cât se implementează mai repede, cu atât mai bine”;
- Valoare investiție – valoarea estimată pentru realizarea proiectului;
- Emisii gaze cu efect de seră – cantitatea de gaze cu efect de seră asociată sectorului transporturi;
- Îmbunătățirea calității vieții locuitorilor – impactul proiectului asupra vieții locuitorilor din Moldova Nouă;
- Numărul beneficiarilor proiectului;
- Accesibilitate pentru toate categoriile de utilizatori.

Scopul acestei analize este clasarea proiectelor în funcție de rentabilitatea lor. Astfel, proiectelor li s-a estimat câte o valoare efectivă pentru fiecare criteriu, valoare ce a fost încadrată pe o scală de la 1 la 5, unde 1 înseamnă cel mai puțin important și 5 înseamnă foarte important.

Tabel 57 – Ponderi alocate criteriilor de analiză

Criteriu	Pondere
C1 Perioada de implementare	15%
C2 Valoare investiție	20%
C3 Emisii gaze cu efect de seră	20%
C4 Îmbunătățirea calității vieții locuitorilor	10%
C5 Numărul beneficiarilor proiectului	15%
C6 Accesibilitate pentru toate categoriile de utilizatori	20%

Punctajele obținute de proiectele propuse și ierarhizarea acestora se regăsesc în matricea de performanță și în matricea utilităților prezentate în tabelul de mai jos:

Tabel 58 – Matricea de performanță

Nr. crt.	Proiect	Matricea de performanță						Matricea de utilitate						Punctaj
								Ponderi						
								15%	20%	20%	10%	15%	20%	
		C1	C2	C3	C4	C5	C6	C1	C2	C3	C4	C5	C6	
1	Reabilitare și modernizare drumuri locale	3	4	5	4	5	5	0.45	0.8	1	0.4	0.75	1	4.40
2	Infrastructură de drumuri locale: realizare legătură între localități	3	4	5	4	4	4	0.45	0.8	1	0.4	0.6	0.8	4.05
3	Construire de trotuare în orașul Moldova Nouă	5	2	3	5	3	3	0.75	0.4	0.6	0.5	0.45	0.6	3.30
4	Amenajare zone pietonale	4	2	5	5	4	3	0.6	0.4	1	0.5	0.6	0.6	3.70
5	Reabilitare și modernizare trotuare în Moldova Nouă, Moldova Veche și Măcești	4	2	3	5	2	2	0.6	0.4	0.6	0.5	0.3	0.4	2.80
6	Înființare sens giratoriu la intersecția dintre DN57 și DJ571 (zona Petrom)	1	5	4	3	3	4	0.15	1	0.8	0.3	0.45	0.8	3.50
7	Amplasare stații pentru transportul public	4	3	5	4	4	4	0.6	0.6	1	0.4	0.6	0.8	4.00
8	Dezvoltare terminal de transport public	2	3	5	4	4	4	0.3	0.6	1	0.4	0.6	0.8	3.70
9	Achiziția de autobuze și microbuze ecologice	4	4	5	4	4	4	0.6	0.8	1	0.4	0.6	0.8	4.20
10	Implementare sistem de management inteligent al traficului	2	1	4	4	3	4	0.3	0.2	0.8	0.4	0.45	0.8	2.95
11	Crearea de piste de biciclete	3	2	5	3	3	3	0.45	0.4	1	0.3	0.45	0.6	3.20
12	Dezvoltarea infrastructurii de alimentare cu apă și de gospodărire ape uzate (canalizare și stație de epurare) în Moldovița;	1	5	2	5	3	5	0.15	1	0.4	0.5	0.45	1	3.50
13	Dezvoltarea infrastructurii de gospodărire ape uzate (canalizare și stație de epurare) în Măcești;	1	5	2	5	3	5	0.15	1	0.4	0.5	0.45	1	3.50
14	Dezvoltarea rețelei de alimentare cu gaze naturale în orașul Moldova Nouă	1	5	3	5	3	5	0.15	1	0.6	0.5	0.45	1	3.70
15	Consolidarea și eficientizarea energetică a Liceului Tehnologic Clisura Dunării Moldova Nouă – corpul A cu sala de sport și atelierul școală și centrala termică;	3	3	4	4	3	5	0.45	0.6	0.8	0.4	0.45	1	3.70
16	Consolidarea și eficientizarea energetică a Liceului Tehnologic Clisura Dunării Moldova Nouă –	3	3	4	4	3	2	0.45	0.6	0.8	0.4	0.45	0.4	3.10

	corpul B;														
17	Consolidarea și eficientizarea energetică a Școlii Gimnaziale Alexandru Moisi Moldova Nouă, inclusiv Sala de sport;	3	3	4	4	3	2	0.45	0.6	0.8	0.4	0.45	0.4	3.10	
18	Reabilitarea termică a blocurilor de locuințe;	3	4	5	5	4	5	0.45	0.8	1	0.5	0.6	1	4.35	
19	Reabilitare, modernizare, eficientizare energetică și dezvoltare Sediul Primăriei Orașului Moldova Nouă;	4	3	5	4	3	2	0.6	0.6	1	0.4	0.45	0.4	3.45	
20	Acțiuni pentru integrare și reabilitare grupuri defavorizate;	2	5	1	3	2	5	0.3	1	0.2	0.3	0.3	1	3.10	
21	Consiliere grupuri defavorizate în vederea introducerii pe piața muncii.	2	5	1	3	2	5	0.3	1	0.2	0.3	0.3	1	3.10	
22	Reabilitare, modernizare, eficientizare energetică și dezvoltare Grădinița Măcești;	4	2	5	3	3	4	0.6	0.4	1	0.3	0.45	0.8	3.55	
23	Reabilitare, modernizare, eficientizare energetică și dezvoltare Grădinița Moldova Veche;	4	2	5	3	3	4	0.6	0.4	1	0.3	0.45	0.8	3.55	
24	Dotarea și modernizarea Școlii Gimnaziale Alexandru Moisi;	5	3	3	3	3	4	0.75	0.6	0.6	0.3	0.45	0.8	3.50	
25	Dotarea și modernizarea Liceului Tehnologic Clisura Dunării	5	3	3	3	3	4	0.75	0.6	0.6	0.3	0.45	0.8	3.50	
26	Dotarea și modernizarea Grădiniței cu Program Prelungit Sf. Stelian din Moldova Nouă ;	5	2	3	3	2	4	0.75	0.4	0.6	0.3	0.3	0.8	3.15	
27	Dotarea și modernizarea Grădinițelor cu Program Normal din Măcești și Moldova Veche;	5	2	3	3	2	4	0.75	0.4	0.6	0.3	0.3	0.8	3.15	
28	Construirea unui internat – 50 camere	2	3	3	2	1	5	0.3	0.6	0.6	0.2	0.15	1	2.85	
29	Locuințe pentru tineri;	1	4	3	3	2	4	0.15	0.8	0.6	0.3	0.3	0.8	2.95	
30	Locuințe pentru grupurile defavorizate (romi, etc.);	2	3	3	2	2	5	0.3	0.6	0.6	0.2	0.3	1	3.00	
31	Azil pentru bătrâni;	1	5	3	3	2	5	0.15	1	0.6	0.3	0.3	1	3.35	
32	Centru de zi pentru copii din grupuri defavorizate;	2	4	3	3	3	2	0.3	0.8	0.6	0.3	0.45	0.4	2.85	
33	Reabilitarea căminelor de nefamiliști	2	3	4	4	3	2	0.3	0.6	0.8	0.4	0.45	0.4	2.95	
34	Crearea unei pagini web specifice, cu tur virtual al tuturor obiectivelor;	5	1	2	4	4	5	0.75	0.2	0.4	0.4	0.6	1	3.35	

35	Acțiuni de promovare a patrimoniului și a obiectivelor turistice;	3	3	1	3	5	5	0.45	0.6	0.2	0.3	0.75	1	3.30
36	Dotarea infrastructurii turistice cu elemente specifice de funcționare a obiectivelor cu potențial de vizitare ridicat – materiale promoționale pentru mediatizarea obiectivelor naturale, culturale și istorice cu potențial ridicat de vizitare;	5	1	2	3	5	3	0.75	0.2	0.4	0.3	0.75	0.6	3.00
37	Înființarea unui muzeu pentru valorificarea durabilă a patrimoniului cultural național și local.	3	4	2	3	4	3	0.45	0.8	0.4	0.3	0.6	0.6	3.15
38	Amenajarea unui ciclitraseru cu parcurgerea tuturor obiectivelor naturale, culturale și istorice cu potențial de vizitare ridicat;	3	1	2	2	3	3	0.45	0.2	0.4	0.2	0.45	0.6	2.30
39	Dezvoltarea/modernizarea infrastructurii de acces la obiectivele naturale, culturale și istorice cu potențial de vizitare ridicat;	4	3	2	2	4	3	0.6	0.6	0.4	0.2	0.6	0.6	3.00
40	Amenajarea portului pentru vizitare;	2	5	1	3	5	5	0.3	1	0.2	0.3	0.75	1	3.55
41	Achiziționarea de ambarcațiuni rapide pentru transportul vizitatorilor pe Ostrov Moldova Veche;	2	2	1	2	4	4	0.3	0.4	0.2	0.2	0.6	0.8	2.50
42	Achiziționarea unui ponton de acostare pe Ostrov Moldova Veche;	4	3	1	4	3	4	0.6	0.6	0.2	0.4	0.45	0.8	3.05
43	Achiziționarea de microbuze pentru transportul vizitatorilor;	4	5	1	3	3	4	0.6	1	0.2	0.3	0.45	0.8	3.35
44	Achiziționarea de biciclete pentru vizitatori;	4	5	3	2	3	3	0.6	1	0.6	0.2	0.45	0.6	3.45
45	Amenajarea unui centru de vizitare pe Ostrovul Moldova Veche (Reconstrucția /modernizarea clădirii existente);	3	5	1	2	4	3	0.45	1	0.2	0.2	0.6	0.6	3.05
46	Amenajarea și dotarea spațiilor cu elemente specifice (panouri, sala expuneri, pliante, fotografii, etc.);	4	5	1	2	3	3	0.6	1	0.2	0.2	0.45	0.6	3.05

47	Împrejmuirea perimetrului și amenajarea locului de campare;	3	4	2	3	2	2	0.45	0.8	0.4	0.3	0.3	0.4	2.65
48	Amenajarea a 2 (două) trasee de vizitare pedestre pe Ostrov Moldova Veche;	5	5	1	2	2	3	0.75	1	0.2	0.2	0.3	0.6	3.05
49	Amenajarea unui ciclotraseu perimetral pe Ostrov Moldova Veche;	4	4	1	2	2	3	0.6	0.8	0.2	0.2	0.3	0.6	2.70
50	Amenajarea punctelor de observare a acvifaunei specifice Ostrovului Moldova Veche;	3	4	2	2	3	3	0.45	0.8	0.4	0.2	0.45	0.6	2.90
51	Reabilitare și modernizare spații verzi și zone pietonale în orașul Moldova Nouă;	3	3	5	4	3	4	0.45	0.6	1	0.4	0.45	0.8	3.70
52	Plantarea de perdele forestiere de protecție pentru drumuri;	2	2	5	3	4	4	0.3	0.4	1	0.3	0.6	0.8	3.40
53	Împădurirea terenurilor degradate;	2	2	5	3	4	3	0.3	0.4	1	0.3	0.6	0.6	3.20
54	Acțiuni de diminuare a impactului negativ generat de iazurile de decantare steril;	3	3	5	3	4	4	0.45	0.6	1	0.3	0.6	0.8	3.75
55	Măsurile de conștientizare a populației privind protecția mediului;	5	5	5	5	5	5	0.75	1	1	0.5	0.75	1	5.00
56	Realizarea unei platforme de compostare deșeurilor menajere degradabile (platformă și dotare);	4	2	5	5	4	3	0.6	0.4	1	0.5	0.6	0.6	3.70
57	Înființarea unui depozit pentru deșeurile inerte (spații de depozitare, dotare cu utilaje și mijloace de transport);	4	3	5	4	3	3	0.6	0.6	1	0.4	0.45	0.6	3.65
58	Înființare parc eoliene	1	2	5	2	3	2	0.15	0.4	1	0.2	0.45	0.4	2.6
59	Instalare stații de încărcare pentru autovehicule electrice	2	1	2	4	2	4	0.3	0.2	0.4	0.4	0.3	0.8	2.4
60	Construire creșă în localitatea Moldova Nouă	3	3	2	4	2	4	0.45	0.6	0.4	0.4	0.3	0.8	2.95
61	Locuințe pentru specialiștii din învățământ și sănătate;	2	3	2	3	2	4	0.3	0.6	0.4	0.3	0.3	0.8	2.7
62	Amenajare mal în zona falezii Dunării	3	4	1	4	4	4	0.45	0.8	0.2	0.4	0.6	0.8	3.25
63	Refacere și reabilitare zid de sprijin în strada Banatului, Moldova Nouă;	3	4	2	4	4	4	0.45	0.8	0.4	0.4	0.6	0.8	3.45
64	Construire sală de sport cu tribună 180 locuri;	3	4	2	4	3	3	0.45	0.8	0.4	0.4	0.45	0.6	3.1
65	Construire baza sportivă;	3	4	2	4	3	3	0.45	0.8	0.4	0.4	0.45	0.6	3.1

66	Realizare platforma de transport intermodal	3	3	5	4	4	4	0.45	0.6	1	0.4	0.6	0.8	3.85
67	Infrastructură de igienizare „inteligentă” – pubele inteligente	2	3	3	2	1	5	0.3	0.6	0.6	0.2	0.15	1	2.85
68	Sistem inteligent de management urban	5	5	1	4	5	5	0.75	1	0.2	0.4	0.75	1	4.10

Tabel 59 – Ierarhizarea proiectelor propuse în cadrul Strategiei Integrate de Dezvoltare Urbană a Orașului Moldova Nouă în funcție de importanța lor

Nr crt	Proiecte propuse	Punctaj
1	Măsurile de conștientizare a populației privind protecția mediului;	5.00
2	Reabilitare și modernizare drumuri locale	4.40
3	Reabilitarea termică a blocurilor de locuințe;	4.35
4	Achiziția de autobuze și microbuze ecologice	4.20
5	Sistem inteligent de management urban	4.10
6	Infrastructură de drumuri locale: realizare legătură între localități	4.05
7	Amplasare stații pentru transportul public	4.00
8	Realizare platforma de transport intermodal	3.85
9	Acțiuni de diminuare a impactului negativ generat de iazurile de decantare steril;	3.75
10	Amenajare zone pietonale	3.70
11	Dezvoltare terminal de transport public	3.70
12	Dezvoltarea rețelei de alimentare cu gaze naturale în orașul Moldova Nouă	3.70
13	Consolidarea și eficientizarea energetică a Liceului Tehnologic Clisura Dunării Moldova Nouă – corpul A cu sala de sport și atelierul școală și centrala termică;	3.70
14	Realizarea unei platforme de compostare deșeurilor menajere degradabile (platformă și dotare);	3.70
15	Reabilitare și modernizare spații verzi și zone pietonale în orașul Moldova Nouă;	3.70
16	Înființarea unui depozit pentru deșeurile inerente (spații de depozitare, dotare cu utilaje și mijloace de transport);	3.65
17	Reabilitare, modernizare, eficientizare energetică și dezvoltare Grădinița Măcești;	3.55
18	Reabilitare, modernizare, eficientizare energetică și dezvoltare Grădinița Moldova Veche;	3.55
19	Amenajarea portului pentru vizitare;	3.55
20	Înființare sens giratoriu la intersecția dintre DN57 și DJ571 (zona Petrom)	3.50
21	Dezvoltarea infrastructurii de alimentare cu apă și de gospodărire ape uzate (canalizare și stație de epurare) în Moldova Veche;	3.50

22	Dezvoltarea infrastructurii de gospodărire ape uzate (canalizare și stație de epurare) în Măcești;	3.50
23	Dotarea și modernizarea Școlii Gimnaziale Alexandru Moisi;	3.50
24	Dotarea și modernizarea Liceului Tehnologic Clisura Dunării	3.50
25	Achiziționarea de biciclete pentru vizitatori;	3.45
26	Refacere și reabilitare zid de sprijin în strada Banatului, Moldova Nouă;	3.45
27	Reabilitare, modernizare, eficientizare energetică și dezvoltare Sediul Primăriei Orașului Moldova Nouă;	3.45
28	Plantarea de perdele forestiere de protecție pentru drumuri;	3.40
29	Crearea unei pagini web specifice, cu tur virtual al tuturor obiectivelor;	3.35
30	Achiziționarea de microbuze pentru transportul vizitatorilor;	3.35
31	Azil pentru bătrâni;	3.35
32	Construire de trotuare în orașul Moldova Nouă	3.30
33	Acțiuni de promovare a patrimoniului și a obiectivelor turistice;	3.30
34	Amenajare mal în zona falezii Dunării	3.25
35	Crearea de piste de biciclete	3.20
36	Împădurirea terenurilor degradate;	3.20
37	Înființarea unui muzeu pentru valorificarea durabilă a patrimoniului cultural național și local.	3.15
38	Dotarea și modernizarea Grădiniței cu Program Prolungit Sf. Stelian din Moldova Nouă ;	3.15
39	Dotarea și modernizarea Grădinițelor cu Program Normal din Măcești și Moldova Veche;	3.15
40	Consolidarea și eficientizarea energetică a Liceului Tehnologic Clisura Dunării Moldova Nouă – corpul B;	3.10
41	Consolidarea și eficientizarea energetică a Școlii Gimnaziale Alexandru Moisi Moldova Nouă, inclusiv Sala de sport;	3.10
42	Acțiuni pentru integrare și reabilitare grupuri defavorizate;	3.10
43	Consiliere grupuri defavorizate în vederea introducerii pe piața muncii.	3.10
44	Construire sală de sport cu tribună 180 locuri;	3.10
45	Construire baza sportivă;	3.10
46	Amenajarea și dotarea spațiilor cu elemente specifice (panouri, sala expuneri, pliante, fotografii, etc.);	3.05
47	Achiziționarea unui ponton de acostare pe Ostrov Moldova Veche;	3.05
48	Amenajarea a 2 (două) trasee de vizitare pedestre pe Ostrov Moldova Veche;	3.05
49	Amenajarea unui centru de vizitare pe Ostrovul Moldova Veche (Reconstrucția /modernizarea clădirii existente);	3.05
50	Dotarea infrastructurii turistice cu elemente specifice de funcționare a obiectivelor cu potențial de vizitare ridicat – materiale promoționale pentru mediatizarea obiectivelor naturale, culturale și istorice cu potențial ridicat de vizitare;	3.00
51	Dezvoltarea/modernizarea infrastructurii de acces la obiectivele naturale, culturale și istorice cu potențial de vizitare ridicat;	3.00



52	Locuințe pentru grupurile defavorizate (romi, etc.);	3.00
53	Implementare sistem de management inteligent al traficului	2.95
54	Construire creșă în localitatea Moldova Nouă	2.95
55	Locuințe pentru tineri;	2.95
56	Reabilitarea căminelor de nefamiliști	2.95
57	Amenajarea punctelor de observare a acvifaunei specifice Ostrovului Moldova Veche;	2.90
58	Construirea unui internat – 50 camere	2.85
59	Centru de zi pentru copii din grupuri defavorizate;	2.85
60	Infrastructură de igienizare „inteligentă” – pubele inteligente	2.85
61	Reabilitare și modernizare trotuare în Moldova Nouă, Moldova Veche și Măcești	2.80
62	Locuințe pentru specialiștii din învățământ și sănătate;	2.70
63	Amenajarea unui ciclotraseu perimetral pe Ostrov Moldova Veche;	2.70
64	Împrejmuirea perimetrului și amenajarea locului de campare;	2.65
65	Înființare parc eoliene	2.60
66	Achiziționarea de ambarcațiuni rapide pentru transportul vizitatorilor pe Ostrov Moldova Veche;	2.50
67	Instalare stații de încărcare pentru autovehicule electrice	2.40
68	Amenajarea unui ciclotraseu cu parcurgerea tuturor obiectivelor naturale, culturale și istorice cu potențial de vizitare ridicat;	2.30

### 3. Sistemul de implementare

Implementarea Strategiei Integrate de Dezvoltare Urbană a Orașului Moldova Nouă 2021-2030 depinde de capacitatea administrației locale de a atrage fondurile europene și naționale în exercițiul bugetar 2021-2030, pentru a putea fi finanțate acțiunile și proiectele selectate. Absorbția acestor fonduri depinde, pe de o parte, de eligibilitatea acțiunilor, iar pe de altă parte, de capacitatea instituțională a administrației locale de a iniția proiecte, dar și de a lucra în parteneriat cu mediul de afaceri și societatea civilă, pentru atingerea obiectivelor strategice.

Strategia Integrată de Dezvoltare Urbană a Orașului Moldova Nouă 2021-2030 reprezintă un document legal de lucru al Consiliului Local Moldova Nouă. Documentul are un caracter normativ și prospectiv și este supus la o permanentă reevaluare și optimizare a opțiunilor de dezvoltare a comunității pentru a fi în concordanță cu realitățile economice și sociale.

Procesul de implementare va cuprinde următoarele activități:

- Elaborarea planurilor anuale de acțiune, și aprobarea acestor planuri prin hotărâre de consiliul local;
- Identificarea, selectarea și dezvoltarea proiectelor strategice de la nivelul localității (fișe de proiecte identificate, analiza și corelarea proiectelor identificate în raport cu obiectivele sectoriale și strategice, precum și cu dezvoltarea teritorială, impactul estimat al proiectului local), în vederea identificării celor mai bune soluții pentru atingerea obiectivelor și priorităților locale propuse;
- Urmărirea calendarului de implementare a proiectelor strategice;
- Implementarea prin realizarea acțiunilor, activităților, măsurilor și proiectelor concrete de dezvoltare
- Monitorizarea progreselor realizate;
- Evaluarea implementării prin analiza indicatorilor prevăzuți în strategie;
- Analiza impactului prin care se apreciază dacă proiectul răspunde politicilor formulate și cum influențează criteriile de performanță privind dezvoltarea eficientă a orașului.

Planificarea acțiunilor și monitorizarea trebuie să fie realizate anual, prin prezentarea în cadrul consiliului local a progreselor înregistrate și a problemelor întâmpinate. Această monitorizare anuală va avea în vedere proiectele strategice implementate sau în implementare ori care urmează a fi implementate la nivel local și efectele pe care le produc la nivelul orașului Moldova Nouă.

Odată aprobată în ședință de consiliu, strategia exprimă opțiunea Consiliului Local Moldova Nouă de a aborda integrat fenomenul economic, social și de protecție a mediului și de a se deschide spre parteneriatul constant cu societatea civilă și cu comunitatea mediului economic.

Implementarea Strategiei de Dezvoltare Locală este un proces complex, care necesită un management și control adecvat, realizat de o structură organizatorică, un proces unitar de

implementare și evaluare a rezultatelor obținute. Pentru a implementa Strategia, se va constitui un Grup de Acțiune ale cărei funcții constau în:

- Urmărirea și conducerea procesului de implementare;
- Analizarea și aprobarea planurilor anuale de implementare;
- Propuneri de completare periodică a strategiei;
- Analizează și aprobă bugetul anual de implementare .

Etapa de implementare, monitorizare și control reprezintă etapa de realizare a proiectelor, a programelor și politicilor prevăzute de strategie, de recoltare și raportare a informațiilor asupra desfășurării proiectelor și asupra succesului și impactului acestora la dezvoltarea orașului.

#### 4. Evaluarea și monitorizarea strategiei

Pentru a urmări gradul de îndeplinire a obiectivelor stabilite în cadrul Strategiei Integrate de Dezvoltare Urbană a Orașului Moldova Nouă, este necesară o monitorizare permanentă și o evaluare a rezultatelor acțiunilor întreprinse.

Portofoliul de proiecte este stabilit pentru orizontul de timp 2021 – 2030, proiectele având durate diferite în timp, ceea ce înseamnă că și obiectivele stabilite vor putea fi atinse treptat, pe baza unui Plan de acțiune anual.

Implementarea unei strategii de dezvoltare durabilă se bazează, de asemenea, pe responsabilizare.

Prin Dispoziție a Primarului Orașului Moldova Nouă se va constitui Grupul de monitorizare și evaluare, compus din reprezentanți ai principalelor direcții responsabile de implementarea strategiei.

Atribuțiile propuse pentru Grupul de monitorizare și evaluare:

- Asigurarea legăturilor cu agenții economici, organizațiile neguvernamentale, etc.;

- Culegerea de rapoarte cu privire la stadiul implementării proiectelor cuprinse în strategie;
- Identificarea proiectelor implementate la nivelul județului, care contribuie la îndeplinirea obiectivelor și care nu au putut fi nominalizate în strategie;
- Implicare în stabilirea de măsuri pentru obținerea de finanțare pentru acele proiecte care nu au obținut finanțare în cel puțin trei ani de la începerea implementării strategiei.

Pentru evaluarea rezultatelor și efectelor implementării se folosesc o serie de indicatori ce măsoară impactul strategiei:

- **Indicatori de realizare** – reflectă ceea ce s-a produs prin implementarea proiectelor propuse în strategie. Realizările imediate țin de răspunderea exclusivă a structurilor responsabile cu managementul proiectelor respective, care trebuie să raporteze pe marginea lor prin intermediul sistemului de monitorizare.
- **Indicatori de rezultat** – măsoară avantajele resimțite de beneficiarii finali ai acestor proiecte. Indicatorii de rezultat ne arată dacă s-a îndeplinit scopul pentru care au fost implementate aceste proiecte.

#### 4.1. Pașii necesari pentru implementarea proiectelor:

În vederea implementării proiectelor prioritare, dar și a altor măsuri cuprinse în Strategia Integrată de Dezvoltare Urbană a Orașului Moldova Nouă pentru perioada 2021-2030, se recomandă parcurgerea următorilor pași – pe termen scurt, mediu și lung:

#### **Acțiuni de întreprins pe termen scurt (2021-2022)**

Acțiuni	Responsabili
Aprobarea Strategiei de Dezvoltare Locală în cadrul Consiliului Local, prin adoptarea de hotărâri în acest sens	Primăria Moldova Nouă Consiliul Local Consultant
Formalizarea / operaționalizarea parteneriatelor necesare pentru implementarea proiectelor cuprinse în lista prioritară de proiecte (de ex. în domeniul serviciilor sociale)	Primăria Moldova Nouă GAL ONG-uri partenere
Finalizarea investițiilor în curs sau cu un stadiu avansat de maturitate	Primăria Moldova Nouă Consultanți Contractori
Elaborarea și aprobarea documentațiilor tehnico-economice (pentru proiectele aflate la stadiu de idee, respectiv actualizarea celor existente - dacă acestea au expirat sau necesită modificări) aferente proiectelor prioritare din Strategie (identificare terenuri/clădiri, pregătire documente care să ateste regimul juridic al terenurilor, studii de fezabilitate/DALI, studii de impact, planuri de afaceri, documentații urbanistice, etc.)	Primăria Moldova Nouă Consultanți
Identificarea, analizarea și selectarea surselor de finanțare pentru proiectele prioritare din Strategie. Pregătirea cererilor de finanțare și a altor documente necesare pentru accesarea respectivelor surse de finanțare.	Primăria Moldova Nouă Consultanți
Identificarea și informarea potențialilor beneficiari privați (de ex. fermieri și întreprinzători locali) asupra surselor de finanțare disponibile pentru aceștia	Primăria Moldova Nouă Autorități de Management
Planificarea multianuală a bugetului având în vedere resursele necesare pentru implementarea proiectelor prioritare și stabilirea graficului de derulare/implementare a proiectelor din Strategia de Dezvoltare Locală	Primăria Moldova Nouă Consiliul Local
Pregătirea cadrului instituțional și a resurselor umane pentru implementarea cu succes a proiectelor prioritare, prin	Primăria Moldova Nouă

recrutarea de personal suplimentar, formare profesională a personalului existent, achiziție de servicii de consultanță etc	
--	--

**Acțiuni de întreprins pe termen mediu (2022-2024)**

<b>Acțiuni</b>	<b>Responsabili</b>
Implementarea proiectelor prioritare (realizare achiziții publice, executare lucrări, etc.), cu precădere a celor realizate cu fonduri europene și de la bugetul de stat	Primăria Moldova Nouă Consultanți
Atragerea de investiții private în oraș (de ex. concesionarea / închirierea de terenuri, acordarea unor facilități fiscale pentru firmele care creează un număr mare de locuri de muncă, asigurarea accesului la infrastructura de transport și utilități până la limita proprietății etc.)	Primăria Moldova Nouă Consiliul Local
Monitorizarea stadiului implementării proiectelor din portofoliul de proiecte prioritare	Primăria Moldova Nouă Consultanți

**Acțiuni de întreprins pe termen lung (2025-2030)**

<b>Acțiuni</b>	<b>Responsabili</b>
Finalizarea implementării proiectelor prioritare	Primăria Moldova Nouă Consultanți
Evaluarea implementării Strategiei Integrate de Dezvoltare Urbană pentru perioada 2021-2030 și actualizarea acesteia pentru perioada post 2030	Primăria Moldova Nouă Consiliul Local Consultanți

**4.2. Managementul implementării strategiei**

Principalele riscuri la adresa implementării Strategiei Integrate de Dezvoltare Urbană a Orașului Moldova Nouă pentru perioada 2021 – 2030, așa cum au fost acestea definite la momentul elaborării documentului, sunt:

Risc identificat	Probabilitate de apariție	Probabilitate de apariție	Măsurile de atenuare a riscurilor și de consolidare a capacității administrației locale
Reducerea alocărilor de la bugetul de stat pentru unele programe guvernamentale de investiții	Ridicată	Ridicat	Accesarea de linii de creditare pentru finalizarea proiectelor
Probleme în asigurarea din surse proprii a cofinanțării proiectelor și a unor investiții suportate din bugetul local	Ridicată	Ridicat	Asigurarea necesarului de numerar pentru finanțarea investițiilor, de ex. prin contractarea de linii de împrumut, solicitarea de prefinanțări, solicitarea de sprijin financiar din partea CJ Caras Severin etc. Creșterea bazei de impozitare, de ex. prin vânzarea / concesionarea de terenuri către investitori privați, acordarea unor facilități fiscale temporare, reglementări urbanistice ale zonelor vizate de dezvoltări etc. Valorificarea patrimoniului orasului care nu este utilizat în prezent sau

			<p>este insuficient exploatat (vânzări, concesiuni, închirieri etc.)</p> <p>Eficientizarea unor cheltuieli publice (de ex. prin realizarea de lucrări edilitare în regie proprie, eficientizarea energetică a clădirilor și dotarea lor cu panouri solare etc.)</p>
Deficitul de personal din administrația locală raportat la volumul investițiilor asumate	Medie	Ridicat	<p>Actualizarea organigramei Primăriei în vederea alocării resurselor umane către sarcinile cu volum mare de încărcare, formarea continuă a personalului propriu, ocuparea posturilor vacante în limita resurselor bugetare existente.</p> <p>Furnizarea unor servicii publice (de ex. servicii sociale, culturale etc.) în parteneriat cu organizații private</p>

Actorii relevanți de la nivel local au jucat un rol esențial în stabilirea nevoilor și a priorităților locale de dezvoltare pentru următorii 9 ani. Astfel, pentru elaborarea Strategiei Integrate de Dezvoltare Urbană au fost organizate întâlniri (inclusiv telefonice, pe durata pandemiei) cu Primarul și personalul de execuție din cadrul Primăriei Moldova Nouă, care au vizat colectarea de informații/date, precum și propuneri de proiecte, dar și cu alți actori locali



interesați de acest demers.

Variantele de lucru a strategiei au fost transmise de către aparatul Primarului către consilierii locali, înaintea supunerii spre aprobare a acesteia și au fost disponibile în format electronic la sediul Primăriei pentru toți actorii interesați în vederea consultării, în condițiile legislației în vigoare, astfel încât să fie colectate observații/completări, care să fie ulterior integrate de consultant în varianta finală a documentului.

#### **4.3. Monitorizarea implementării strategiei**

Pașii propuși în vederea monitorizării atingerii țintelor asumate prin Strategia Integrată de Dezvoltare Urbană a Orașului Moldova Nouă sunt:

- La începutul fiecărui an calendaristic, o persoană din aparatul executiv al Primăriei (desemnată printr-o dispoziție a Primarului), va pregăti un scurt raport de progres al implementării Strategiei, la care se va anexa valoarea indicatorilor de realizare imediată aferenți anului precedent. Acesta va fi prezentat conducerii Primăriei, precum și Consiliului Local, în vederea întreprinderii măsurilor de remediere a diferitelor obstacole întâmpinate în calea ducerii la îndeplinire a proiectelor prioritare.

Primul astfel de raport va fi prezentat la începutul anului 2022, cu indicatorii aferenți anului 2021;

- Raportul de monitorizare prezentat la începutul fiecărui an va avea următoarea structură minimală:

- Introducere: informații succinte privitoare la perioada acoperită de raportul de monitorizare, sursele de date utilizate pentru aprecierea progresului în implementarea Strategiei (de ex. date furnizate de Aparatul de Specialitate, de Consiliul Județean, de Direcția de Statistică, de operatorul de salubritate etc.), dificultăți întâmpinate.
- Descrierea activităților desfășurate în procesul de monitorizare (de ex. Colectarea și centralizarea datelor de la actorii sus-menționați, informări primite de la consultanți, proiectanți, executanți, finanțatori etc.);

- Analiza riscurilor aferente implementării Strategiei (plecând de la riscurile deja prezentate în document, la care se pot adăuga altele identificate pe parcursul implementării);
- Prezentarea proiectelor prioritare care au făcut obiectul procesului de monitorizare, plecând de la fișele prezentate în Strategie;
- Recomandări de eficientizare a implementării fiecărui proiect prioritar în parte;
- Concluzii finale - o apreciere generală privind progresul înregistrat în implementarea Strategiei.

La finalul perioadei de implementare a Strategiei Integrate de Dezvoltare Urbană, adică la sfârșitul anului 2029 sau începutul anului 2030, se va genera un Raport final de monitorizare implementării Strategiei, care se va prezenta de asemenea conducerii Primăriei și Consiliului Local, care va include o analiză a:

- gradului de realizare a indicatorilor de rezultat cuprinși în strategie;
- impactului efectiv în termeni de eliminare a punctelor slabe identificate în Analiza SWOT;
- sustenabilității rezultatelor obținute (de ex. asigurarea cheltuielilor de operare și mentenanță aferente obiectivelor realizate, asigurarea necesarului de resurse umane pentru funcționarea acestora etc.);
- motivelor care au stat la baza succesului sau insuccesului în implementarea proiectelor prioritare;
- eventualelor riscuri manifestate și neplanificate;
- lecțiilor învățate din implementarea actualei strategii pentru planificarea investițiilor în perioada următoare (post 2030).

În ceea ce privește actualizarea documentului strategic, lista de proiecte prioritare aferentă Strategiei poate fi completată / modificată de către Consiliul Local, prin adoptarea unei HCL, cu condiția ca noile acțiuni / proiecte să fie subscrise viziunii, obiectivului general,

obiectivelor specifice, direcțiilor de acțiune strategică și priorităților de investiții definite pentru intervalul de timp 2021-2030. Pentru a asigura totuși o coerență în timp a efortului de planificare a investițiilor și a resurselor locale, recomandăm că astfel de modificări să fie operate doar în situații de excepție, bine fundamentate: catastrofe naturale (de ex. inundații, alunecări de teren) care impun noi investiții; modificarea unor documente de reglementare care impun măsuri locale de aliniere la acestea; apariția de noi oportunități de finanțare guvernamentală sau europeană etc.

În vederea monitorizării stadiului de implementare a strategiei și a evaluării acesteia, propunem utilizarea următorilor indicatori de rezultat – utilizați în scop de monitorizare anuală, la nivel de obiective specifice.

#### 4.4. Indicatori ai implementării strategiei

Colectarea și prelucrarea informațiilor de încredere, cuantificate și actualizate regulat, agregate la nivelul indicatorilor de dezvoltare durabilă, va permite măsurarea performanțelor în atingerea obiectivelor stabilite prin prezenta strategie și raportarea corectă asupra rezultatelor.

Pentru realizarea evaluării corespunzătoare privind implementarea strategiei, se vor lua în considerare următorii indicatori de evaluare:

#### **Obiectiv strategic 1: Consolidarea și modernizarea infrastructurii locale de transport și tehnico-edilitare**

- Numărul de km drumuri reabilite și modernizate – 36 km;
- Numărul de m a zonelor pietonale amenajate – 448 m;
- Numărul de km a trotuarelor amenajate/construite – 40.570 mp;
- Numărul de sensuri giratorii amenajate – 1 bucată;
- Numărul stațiilor de transport amplasate – 50 bucăți;
- Numărul de terminale de transport realizate 1 bucată;
- Numărul de autobuze și microbuze achiziționate - 2 autobuze și 3 microbuze ;
- Numărul de sisteme de management implementate – 1 bucată;
- Lungimea de piste de biciclete create – 18,3 km;

- Lungimea rețelei de alimentare cu apă și de gospodărire ape uzate realizate – 9.827 ml;
- Lungimea rețelei distribuție gaze naturale realizate – 38 km;
- Număr racordări la rețeaua de alimentare gaze – 4.380 racorduri;

**Obiectiv strategic 2 – Dezvoltarea economiei locale și creșterea competitivității acesteia**

- Număr beneficiari din grupurile defavorizate consiliați și integrați pe piața forței de muncă – 100 beneficiari;

**Obiectiv strategic 3 – Servicii de educație și sociale moderne și performante**

- Numărul unităților școlare reabilitate/modernizate – 5 unități de învățământ;
- Gradul de mulțumire al populației privind învățământul și educația;
- Opinia populației asupra comunei ca loc de creștere și educare a copiilor.

**Obiectiv strategic 4 – Dezvoltarea durabilă a turismului și conservarea patrimoniului cultural**

- Număr vizitatori/ turiști raportat la valoare investită în promovare;
- Număr Porturi amenajate – 1 bucăți;
- Număr ambarcațiuni achiziționate – 2 bucăți;
- Număr pontoane achiziționate – 1 bucăți;
- Număr microbuze achiziționate – 2 bucăți;
- Număr biciclete achiziționate – 40 bucăți.

**Obiectiv strategic 5 – Protejarea și conservarea mediului natural**

- Lungime drumuri amenajate – 36 km;
- Lungime perdele plantate – 8,5 km;
- Suprafață împădurită – 95 ha;
- Suprafață iazuri amenajate – 82,8 ha;
- Număr beneficiari – locuitorii Orașului Moldova Nouă - 12.820 beneficiari;
- Suprafață platformă amenajată – minim 200 mp;
- Suprafață depozit deșeuri – minim 500 mp.

**ROMÂNIA**  
**JUDEȚUL CARAȘ – SEVERIN**  
**ORAȘ MOLDOVA NOUĂ**  
**PRIMAR**

**REFERAT DE APROBARE**  
**privind aprobarea Strategiei Integrate de Dezvoltare Urbană**  
**a orașului Moldova Nouă 2021-2030**

Până în anul 2030 orașul Moldova Nouă trebuie să devină o așezare urbană cu importanță turistică ridicată, pol important al comerțului datorită portului și să își consolideze atractivitatea pentru rezidenți, antreprenori și vizitatori, prin investiții în infrastructură și serviciile de interes local, conservarea patrimoniului natural și construit, reducerea poluării și asigurarea unei gospodării eficiente și transparente a dezvoltării. În acest sens a fost elaborată Strategia Integrată de Dezvoltare Urbană a orașului Moldova Nouă care propune obiective, priorități și proiecte pentru perioada 2021-2030.

În baza acestor aspecte, consider necesară și oportună aprobarea proiectului de hotărâre de mai sus.

**INIȚIATOR**  
**PRIMAR**  
**Dr. ing. CHISĂLIȚĂ ION**

**ROMÂNIA**  
**JUDEȚUL CARAȘ – SEVERIN**  
**ORAȘ MOLDOVA NOUĂ**  
**SERVICIU INVESTIȚII, PROIECTE EUROPENE**  
**ȘI ACHIZIȚII PUBLICE**

**R A P O R T**

**privind aprobarea Strategiei Integrate de Dezvoltare Urbană**  
**a orașului Moldova Nouă 2021-2030**

Strategia Integrată de Dezvoltare Urbană pentru perioada 2021-2030 reprezintă un cadru de dezvoltare și un instrument pentru administrația publică locală în vederea implementării viziunii și a obiectivelor strategice de dezvoltare.

Strategia Integrată de Dezvoltare Urbană a orașului Moldova Nouă a fost concepută, pentru a sprijini, prin mijloace și instrumente specifice administrației publice locale, atingerea obiectivelor generale de dezvoltare economico-socială ale localității, în concordanță cu obiectivele și prioritățile generale de dezvoltare a României, precum și cu obiectivele UE în domeniul coeziunii economice și sociale.

Aceasta a fost structurată în 5 capitole ce corespund domeniilor de activitate și competență ale Consiliului Local Moldova Nouă și unităților subordonate acestuia, capitole ce materializează obiectivele specifice ale Strategiei de Dezvoltare Economico - Socială în următoarele domenii:

**Obiectiv specific 1**

Având în vedere că o infrastructură rutieră extinsă, reabilitată și modernizată, precum și dotările tehnico-edilitare la standarde înalte determină progresul economic și social al unei comunități, se stabilește ca obiectiv strategic „**Consolidarea și modernizarea infrastructurii locale de transport și tehnico-edilitare**”.

La sfârșitul perioadei 2021-2030, orașul Moldova Nouă va beneficia de o rețea de drumuri de acces și străzi modernizate, de trotuare amenajate pentru pietoni, de alimentare cu apă și canalizare, racordare la rețeaua de gaz, iluminat public modern, inclusiv din energii regenerabile, ca bază a apropierei condițiilor de viață de standardele europene.

De asemenea, în Orașul Moldova Nouă se va dezvolta transportul public de călători, prin achiziționarea de autobuze și microbuze electrice/ecologice.

Totodată, dezvoltarea transportului electric impune și pregătirea unei infrastructuri de încărcare a vehiculelor electrice. Se propune achiziționarea și instalarea de stații de încărcare pentru vehiculele electrice din orașul Moldova Nouă sau pentru cele care tranzitează orașul.

Asigurarea serviciului public de transport reprezintă o oportunitate pentru introducerea autobuzelor electrice/ecologice, dar acest fapt implică amenajarea unui spațiu destinat parcării autobuzelor și care să fie prevăzut cu stații de încărcare speciale pentru autobuze electrice/ecologice. Se va construi

un terminal care să asigure și preluarea fluxurilor de călători care utilizează transportul inter/intra județean.

### **Prioritatea 1.1.**

Îmbunătățirea mobilității locuitorilor și mărfurilor prin dezvoltarea și modernizarea rețelei de infrastructură rutieră.

#### **Măsuri:**

- 1.1.1. Reabilitarea și modernizarea rețelei de drumuri în vederea îmbunătățirii conexiunii rutiere în cadrul comunei și între localitățile din județ;
- 1.1.2. Modernizarea transportului public de călători

### **Prioritatea 1.2.**

Îmbunătățirea infrastructurii tehnico-edilitare

#### **Măsuri:**

- 1.2.1. Introducerea, extinderea, reabilitarea și modernizarea rețelei de apă și canalizare
- 1.2.2. Introducerea, modernizarea și extinderea rețelei de gaze naturale
- 1.2.3. Sprijinirea extinderii și modernizării rețelei de curent electric
- 1.2.4. Sprijinirea extinderii și modernizării rețelei de iluminat public
- 1.2.5. Sprijinirea introducerii și utilizării surselor alternative de producere a energiei, respectiv de eficientizare a utilizării energiei în clădirile publice

## **Obiectiv specific 2. - Dezvoltarea economiei locale și creșterea competitivității acesteia**

### **Justificare**

Dezvoltarea mediului de afaceri local prin sprijinirea întreprinzătorilor privați existenți și atragerea de noi investitori va avea efecte benefice pentru întreaga comunitate locală:

- venituri mai mari la bugetul local;
- valorificarea potențialului natural, economic-social, cultural etc. al comunității locale;
- crearea de noi locuri de muncă;
- specializarea forței de muncă;
- reducerea/eliminarea șomajului;
- incluziune socială;
- promovarea comunei pe plan național și internațional.

Se impune de asemenea sprijinirea producătorilor locali pentru creșterea competitivității și consolidarea poziției acestora pe piața națională și internațională.

Aceasta implică inclusiv dezvoltarea infrastructurii rutiere de transport de mărfuri și persoane, precum și dotări tehnico-edilitare la standarde moderne.

### **Prioritatea 2.1**

Creșterea calității vieții locuitorilor orașului Moldova Nouă

#### **Măsuri:**

- 2.1.1. Dezvoltarea unei forțe de muncă competitive



### **Obiectiv specific 3. - Servicii de educație și sociale moderne și performante** **Justificare**

Nu se poate vorbi de dezvoltarea durabilă a unei comunități fără asigurarea de servicii de educație moderne și performante.

Constituie priorități pentru administrația publică locală în perioada următoare:

- dotarea cu mobilier și echipamente IT performante pentru creșterea calității actului educațional;
- amenajarea de terenuri/săli de sport;
- amenajarea de locuri de joacă pentru copii și adolescenți.

Administrația publică locală, în colaborare cu conducerea unităților de învățământ de pe raza comunei urmăresc în acest fel creșterea performanțelor școlare, dar și reducerea absenteismului și a abandonului școlar, în special pentru copiii ce provin din medii sociale defavorizate.

Creșterea calității vieții cetățenilor este întemeiată și pe servicii de protecție socială furnizate la cele mai înalte standard în domeniu.

Necesitatea îmbunătățirii serviciilor de sănătate publică pentru ca acestea să corespundă noilor concepții și abordări la un nivel internațional cu scopul de a obține, menține și promova o bună stare de sănătate fizică, mentală și socială a populației.

#### **Prioritatea 3.1.**

Asigurarea accesului tuturor cetățenilor la servicii de educație

##### **Măsur**

3.1.1. Asigurarea educației de bază pentru toți cetățenii, prin sprijinirea învățământului primar și gimnazial și prevenirea abandonului școlar

3.1.2. Dezvoltarea unui sistem de învățământ performant

3.1.3. Reabilitarea, modernizarea și extinderea/construirea clădirilor și unităților de protecție socială

3.1.4. Îmbunătățirea sistemului de servicii sociale pentru persoane vârstnice, copii, persoane cu dizabilități, victime ale violenței domestice.

#### **Prioritatea 3.2.**

Asigurarea accesului tuturor cetățenilor la servicii de sănătate

3.2.1. Protejarea sănătății populației

### **Obiectiv specific 4. - Dezvoltarea durabilă a turismului și conservarea patrimoniului cultural**

#### **Prioritatea 4.1.**

Dezvoltarea și valorificarea patrimoniului cultural identitar

##### **Măsur**

4.1.1. Elaborarea unei strategii de marketing pentru promovarea patrimoniului cultural și a unei agende de evenimente culturale, în strânsă corelare cu patrimoniul cultural

4.1.2. Sprijinirea reabilitării și extinderii infrastructurii culturale: muzee, așezăminte culturale, monumente istorice și case memoriale etc.

#### **Prioritatea 4.2.**

Promovarea și valorificarea patrimoniului natural



## **Măsuri:**

4.2.1. Facilitarea punerii în valoare a potențialului natural al zonei

4.2.2. Crearea și dezvoltarea zonelor turistice, sportive și de agrement

## **Obiectiv specific 5. - Protejarea și conservarea mediului natural**

### **Justificare**

Un mediu natural sănătos generează:

- o calitate a vieții crescută pentru locuitorii orașului;
- posibilități multiple de recreere și petrecere a timpului liber;
- atractivitate turistică a zonei;
- noi investiții;
- evitarea efectelor negative ale dezastrelor naturale.

### **Prioritatea 5.1**

Îmbunătățirea calității aerului (reducerea gazelor cu efect de seră), apei și solului

#### **Măsuri:**

5.1.1 Extinderea zonelor verzi ale localității

5.1.2. Măsuri de protecția a mediului și diminuarea impactului poluării

5.1.3. Sprijinirea măsurilor ce vizează protecția mediului

### **Prioritatea 5.2**

Implementarea managementului integrat al deșeurilor

#### **Măsuri:**

5.2.1. Încurajarea colectării selective a deșeurilor

5.2.2. Facilitarea ecologizării zonelor poluate

## **Propunere de proiecte pentru perioada 2022-2030**

1. Modernizarea transportului public de călători în orașul Moldova Nouă prin:

- reabilitare străzi și trotuare;
- amplasare stații pentru transportul public;
- dezvoltare terminal de transport public;
- achiziție de autobuze și microbuze ecologice, pe baza Planului de Mobilitate Urbană Durabilă.

2. Crearea de piste de biciclete ;

3. Instalare stații de încărcare pentru autovehicule electrice

4. Dezvoltarea infrastructurii de alimentare cu apă și de gospodărire ape uzate (canalizare și stație de epurare) în Moldovița;

5. Dezvoltarea infrastructurii de gospodărire ape uzate (canalizare și stație de epurare) în Măcești;

6. Dezvoltarea rețelei de alimentare cu gaze naturale în orașul Moldova Nouă;

7. Reabilitare, modernizare, eficientizare energetică și dezvoltare Sediul Primăriei Orașului Moldova Nouă;

8. Reabilitare, modernizare, eficientizare energetică și dezvoltare Grădinița Măcești;

9. Reabilitare, modernizare, eficientizare energetică și dezvoltare Grădinița Moldova Veche;
10. Consolidarea și eficientizarea energetică a Liceului Tehnologic Clisura Dunării Moldova Nouă – corpul A cu sala de sport și atelierul școală și centrala termică;
11. Consolidarea și eficientizarea energetică a Liceului Tehnologic Clisura Dunării Moldova Nouă – corpul B;
12. Consolidarea și eficientizarea energetică a Școlii Gimnaziale Alexandru Moisi Moldova Nouă, inclusiv Sala de sport;
13. Construire creșă în localitatea Moldova Nouă
14. Reabilitarea termică a blocurilor de locuințe;
15. Reabilitare și modernizare spații verzi și zone pietonale în orașul Moldova Nouă;
16. Reabilitare și modernizare trotuare în Moldova Nouă, Moldova Veche și Măcești.
17. Plantarea de perdele forestiere de protecție pentru drumuri;
18. Împădurirea terenurilor degradate;
19. Măsurile de conștientizare a populației privind protecția mediului;
20. Acțiuni de diminuare a impactului negativ generat de iazurile de decantare steril;
21. Înființarea unui depozit pentru deșeuri inerte (spații de depozitare, dotare cu utilaje și mijloace de transport);
22. Realizarea unei platforme de compostare deșeuri menajere degradabile (platformă și dotare);
23. Locuințe pentru tineri;
24. Locuințe pentru grupurile defavorizate (romi, etc.);
25. Locuințe pentru specialiștii din învățământ și sănătate;
26. Azil pentru bătrâni;
27. Centru de zi pentru copii din grupuri defavorizate;
28. Acțiuni pentru integrare și reabilitare grupuri defavorizate;
29. Consiliere grupuri defavorizate în vederea introducerii pe piața muncii.
30. Reabilitarea interioară și dotarea corespunzătoare a unităților de învățământ preșcolar de la nivelul localității Moldova Nouă:
  - Dotarea și modernizarea Grădiniței cu Program Prelungit Sf. Stelian din Moldova Nouă ;
  - Dotarea și modernizarea Grădinițelor cu Program Normal din Măcești și Moldova Veche;
31. Reabilitarea interioară și dotarea corespunzătoare a unităților de învățământ de la nivelul localității Moldova Nouă:
  - Dotarea și modernizarea Școlii Gimnaziale Alexandru Moisi;
  - Dotarea și modernizarea Liceului Tehnologic Clisura Dunării;
32. Dezvoltarea infrastructurii și a serviciilor de turism în zona orașului Moldova Nouă prin valorificarea turistică a elementelor naturale, biodiversitate și peisaj, precum și a elementelor culturale și istorice locale cu potențial de vizitare ridicat prin:
  - Amenajarea unui centru de vizitare pe Ostrovul Moldova Veche (Reconstrucția/modernizarea clădirii existente);

- Amenajarea și dotarea spațiilor cu elemente specifice (panouri, sala expuneri, pliante, fotografii, etc.);
  - Împrejmuirea perimetrului și amenajarea locului de campare;
  - Amenajarea a 2 (două) trasee de vizitare pedestre pe Ostrov Moldova Veche;
  - Amenajarea unui ciclotraseu perimetral pe Ostrov Moldova Veche;
  - Amenajarea punctelor de observare a acvifaunei specifice Ostrovului Moldova Veche;
33. Amenajarea unui ciclotraseu cu parcurgerea tuturor obiectivelor naturale, culturale și istorice cu potențial de vizitare ridicat;
  34. Dezvoltarea/modernizarea infrastructurii de acces la obiectivele naturale, culturale și istorice cu potențial de vizitare ridicat;
  35. Amenajarea portului pentru vizitare;
  36. Achiziționarea de ambarcațiuni rapide pentru transportul vizitatorilor pe Ostrov Moldova Veche;
  37. Achiziționarea unui ponton de acostare pe Ostrov Moldova Veche;
  38. Amenajare mal în zona falezei Dunării
  39. Achiziționarea de microbuze pentru transportul vizitatorilor;
  40. Achiziționarea de biciclete pentru vizitatori;
  41. Dotarea infrastructurii turistice cu elemente specifice de funcționare a obiectivelor cu potențial de vizitare ridicat - materiale promoționale pentru mediatizarea obiectivelor naturale, culturale și istorice cu potențial ridicat de vizitare;
  42. Crearea unei pagini web specifice, cu tur virtual al tuturor obiectivelor;
  43. Acțiuni de promovare a patrimoniului și a obiectivelor turistice;
  44. Înființarea unui muzeu pentru valorificarea durabilă a patrimoniului cultural național și local.
  45. Înființare Parc eoliene
  46. Extindere Spital Orășenesc Moldova Nouă prin Construire și amenajare corp nou cu destinația bloc operator și terapie intensivă
  47. Reabilitarea, reorganizarea și dotarea cu echipamente și aparatură necesară a Spitalului Orășenesc Moldova Nouă
  48. Refacere și reabilitare zid de sprijin în strada Banatului, Moldova Nouă;
  49. Construire sală de sport cu tribună 180 locuri;
  50. Construire baza sportivă;
  51. Realizare platforma de transport intermodal
  52. Infrastructură de igienizare „inteligentă” – pubele inteligente

În baza celor de mai sus, consider legală aprobarea proiectului de hotărâre de mai sus.

**SERVICIU INVESTIȚII, PROIECTE EUROPENE  
ȘI ACHIZIȚII PUBLICE  
Ing. BRATU LIVIU MIHĂIȚĂ**